

PROIECT DE HOTĂRÂRE

privind aprobarea raportului de evaluare intocmit de GECO M.E.C. 2003 S.R.L. pentru care s-a semnat procesul verbal de predare primire inregistrat cu nr. 27551/18.10.2022 (pozitia 19) ce stabileste valoarea de piata si a vanzarii prin licitatie publica a terenului situat in Orasul Eforie, localitatea Eforie Nord, str. Aleea Belona Vraja Marii, in suprafata de 172 mp, identificat cu I.E. 107086 precum și a documentației de licitație

PRIMARUL ORASULUI EFORIE,

Avand in vedere :

- raportul D.A.D.P.P., A.S., D.E., S.J.C.A.A.S.;
 - Legea nr.50/1991 privind autorizarea executarii lucrarilor de constructii republicata, cu modificarile si completarile ulterioare;
 - art.354 si art.355 din OUG nr.57/2019 privind Codul administrativ;
 - art. 363 alin 6 din OUG nr.57/2019 privind Codul administrativ;
 - HCL nr.145/31.07.2019, art. 1 si art. 3 alin. 9 din anexa 1 la HCL nr. 145/31.07.2019 privind aprobarea metodologiei de vanzare a bunurilor imobile proprietate privata a Orasului Eforie;
 - HCL 241/22.12.2020 de aprobare a oportunitatii vanzarii prin licitatie publica a imobilului format din teren
 - numarul de inventar 4512 din anexa 1 la HCL nr. 38/27.02.2020
 - documentatia cu IE 107086
 - HCL 92/14.04.2022
 - raportul de evaluare intocmit de GECO M.E.C. 2003 S.R.L. pentru care s-a semnat procesul verbal de predare primire inregistrat cu nr. 27551/18.10.2022 (pozitia 19) ce stabileste valoarea de piata de 427 euro/mp fara TVA
 - H.C.L. nr. 108/31.05.2022 din care rezulta o valoare de referinta pentru terenurile din zona de impozitare A din Eforie Nord de 130 de euro/mp
- In temeiul prevederilor OUG nr.57/2019 privind Codul administrativ propune spre aprobarea plenului Consiliului Local Eforie urmatorul

PROIECT DE HOTĂRÂRE

Art. 1. Se aproba de catre Consiliul Local raportul de evaluare intocmit de GECO M.E.C. 2003 S.R.L. pentru care s-a semnat procesul verbal de predare primire nr. 27551/18.10.2022 (pozitia 19) ce stabileste valoarea de piata si a vanzarii prin licitatie publica a terenului situat in Orasul Eforie, localitatea Eforie Nord, str. Aleea Belona Vraja Marii, in suprafata de 172 mp, identificat cu I.E. 107086 precum și a documentației de licitație.

Art. 2. Raportul de evaluare realizat de GECO M.E.C. 2003 S.R.L., din care rezulta valoarea de piata face parte integranta din prezenta hotarare conform anexei 1.

Art. 3. Se aproba pretul minim de pornire a vanzarii prin licitatie publica de 427 euro/mp fara T.V.A. conform art. 363 alin 6 din OUG nr.57/2019 privind Codul administrativ.

Art. 4.

Se aproba vanzarea prin licitatie publica a imobilului format din teren situat in Orasul Eforie, localitatea Eforie Nord, str. Aleea Belona Vraja Marii, in suprafata de 172 mp, identificat cu I.E. 107086 precum și a documentației de licitație.

Acest imobil face obiectul HCL 92/14.04.2022 prin care s-a aprobat instituirea unui drept de servitute de trecere pentru efectuarea de lucrari de construire in favoarea proprietarului imobilului cu I.E. 10223 pe perioada de valabilitate a autorizatiei de construire emisa conform Certificatului de Urbanism 326/20.09.2021

Art. 5. Se aproba documentatia de licitatie conform anexei .

Art. 6. Se aproba urmatoarele :

- garantia de participare – 10% din pretul de vanzare fara TVA
- taxa de participare – 150 lei
- taxa pentru documentatia de licitatie – 110 lei

Art. 7. In situatia in care Orasul Eforie este obligat sau nevoit sa rascumpere acest teren, pretul de cumparare va fi egal cu pretul vanzarii lui, indiferent de cine este proprietar la momentul rascumpararii .

Art. 8. Prezenta hotarare va fi pusa in aplicare de Primarul Orasului Eforie dupa intabularea imobilului teren in cartea funciara

Art. 9. Prezenta hotărâre va fi transmisă autorităților și persoanelor interesate de către Secretarul General al Orasului Eforie.

Decembrie 2022

PRIMAR

Serban Robert Nicolae

Intocmit si redactat

Manea Daniel

Negrea Claudiu





ROMÂNIA
JUDEȚUL CONSTANȚA
ORAȘUL EFORIE

REFERAT DE APROBARE

in vederea initiierii Proiectului de Hotarare privind aprobarea raportului de evaluare intocmit de GECO M.E.C. 2003 S.R.L. pentru care s-a semnat procesul verbal de predare primire inregistrat cu nr. 27551/18.10.2022 (pozitia 19) ce stabileste valoarea de piata si a vanzarii prin licitatie publica a terenului situat in Orasul Eforie, localitatea Eforie Nord, str. Aleea Belona Vraja Marii, in suprafata de 172 mp, identificat cu I.E. 107086 precum și a documentației de licitație

Avand in vedere :

- Legea nr.50/1991 privind autorizarea executarii lucrarilor de constructii republicata, cu modificarile si completarile ulterioare;
- art.354 si art.355 din OUG nr.57/2019 privind Codul administrativ;
- art. 363 alin 6 din OUG nr.57/2019 privind Codul administrativ;
- HCL nr.145/31.07.2019, art. 1 si art. 3 alin. 9 din anexa 1 la HCL nr. 145/31.07.2019 privind aprobarea metodologiei de vanzare a bunurilor imobile proprietate privata a Orasului Eforie;
- HCL 241/22.12.2020 de aprobare a oportunitatii vanzarii prin licitatie publica a imobilului format din teren
- numarul de inventar 4512 din anexa 1 la HCL nr. 38/27.02.2020
- documentatia cu IE 107086
- HCL 92/14.04.2022
- raportul de evaluare intocmit de GECO M.E.C. 2003 S.R.L. pentru care s-a semnat procesul verbal de predare primire inregistrat cu nr. 27551/18.10.2022 (pozitia 19) ce stabileste valoarea de piata de 427 euro/mp fara TVA
- H.C.L. nr. 108/31.05.2022 din care rezulta o valoare de referinta pentru terenurile din zona de impozitare A din Eforie Nord de 130 de euro/mp

Față de considerentele arătate mai sus, vă propun să aprobați proiectul de hotărâre privind aprobarea raportului de evaluare intocmit de GECO M.E.C. 2003 S.R.L. pentru care s-a semnat procesul verbal de predare primire inregistrat cu nr. 27551/18.10.2022 (pozitia 19) ce stabileste valoarea de piata si a vanzarii prin licitatie publica a terenului situat in Orasul Eforie, localitatea Eforie Nord, str. Aleea Belona Vraja Marii, in suprafata de 172 mp, identificat cu I.E. 107086 precum și a documentației de licitație

PRIMAR,

Serban Robert Nicolae

Intocmit si redactat

Manea Daniel

Negrea Claudiu



ROMÂNIA
JUDEȚUL CONSTANȚA
ORAȘUL EFORIE
DIRECȚIA ADMINISTRAȚIEI DOMENIU PUBLIC ȘI PRIVAT

Raport

Referitor :PROIECT DE HOTARARE privind aprobarea raportului de evaluare intocmit de GECO M.E.C. 2003 S.R.L. pentru care s-a semnat procesul verbal de predare primire inregistrat cu nr. 27551/18.10.2022 (pozitia 19) ce stabileste valoarea de piata si a vanzarii prin licitatie publica a terenului situat in Orasul Eforie, localitatea Eforie Nord, str. Aleea Belona Vraja Marii, in suprafata de 172 mp, identificat cu I.E. 107086 precum și a documentației de licitație

P.H. a fost intocmit avand in vedere:

- Legea nr.50/1991 privind autorizarea executarii lucrarilor de constructii republicata, cu modificarile si completarile ulterioare;
 - art.354 si art.355 din OUG nr.57/2019 privind Codul administrativ;
 - art. 363 alin 6 din OUG nr.57/2019 privind Codul administrativ;
 - HCL nr.145/31.07.2019, art. 1 si art. 3 alin. 9 din anexa 1 la HCL nr. 145/31.07.2019 privind aprobarea metodologiei de vanzare a bunurilor imobile proprietate privata a Orasului Eforie;
 - HCL 241/22.12.2020 de aprobare a oportunitatii vanzarii prin licitatie publica a imobilului format din teren
 - numarul de inventar 4512 din anexa 1 la HCL nr. 38/27.02.2020
 - documentatia cu IE 107086
 - HCL 92/14.04.2022
 - raportul de evaluare intocmit de GECO M.E.C. 2003 S.R.L. pentru care s-a semnat procesul verbal de predare primire inregistrat cu nr. 27551/18.10.2022 (pozitia 19) ce stabileste valoarea de piata de 427 euro/mp fara TVA
 - H.C.L. nr. 108/31.05.2022 din care rezulta o valoare de referinta pentru terenurile din zona de impozitare A din Eforie Nord de 130 de euro/mp
- Propunem ca HCL adoptat sa fie transmis si catre ABADL inainte de organizarea licitatiei conform art. 9 din P.H.
- PH nu poate fii analizat fara rapoartele de specialitate prezentate de celelalte directii/ compartimente D.A.D.P.P., S.U.D.C., D.E., S.J.C.A.A.S. conform atributiilor si datelor pe care acestea le au conform ROF, ROI .
- Prezentul raport trebuie coroborat cu rapoartele prezentate de celelalte directii/ compartimente .

Director Executiv
Manea Daniel

Intocmit
Claudiu Negrea
12.2022



R O M Â N I A
JUDEȚUL CONSTANȚA
ORAȘUL EFORIE
SERVICIUL JURIDIC, CONTENCIOS ADMINISTRATIV
ȘI ASISTENȚĂ SOCIALĂ

RAPORT DE SPECIALITATE AL
SERVICIULUI JURIDIC

La proiectul de hotarare *privind aprobarea raportului de evaluare intocmit de GECO M.E.C. 2003 S.R.L. pentru care s-a semnat procesul verbal de predare primire inregistrat cu nr. 27551 / 18.10.2022 (pozitia 19) ce stabileste valoarea de piață si a vanzarii prin licitație publică a terenului situat în orașul Eforie, localitatea Eforie Nord, str. Aleea Belona Vraja Mării, în suprafață de 172 mp, identificat cu I.E 107086, precum și a documentației de licitație*

Avand în vedere

- Prevederile art. 129 alin. 2 din OUG 57/2019 privind Codul Administrativ consideram ca **proiectul de hotarare se incadreaza in prevederile legale mai sus mentionate** respectiv art. 129 alin. 2 lit. c din OUG 57/2019 privind Codul Administrativ, potrivit cu care Consiliul local *"are atributii privind administrarea domeniului public si privat al orasului..."*, apreciem **ca se impune supunerii aprobarii** Consiliului Local al Orasului Eforie.

Deasemenea, proiectul intruneste condițiile de forma cerute de lege pentru a-1 supune dezbaterii Consiliului Local al Orașului Eforie.

Se învederează totuși Consiliului local prevederile art. 240 alin. (2) teza I din Ordonanța de urgență a Guvernului nr. 57/2019 privind Codul administrativ, unde legiuitorul a hotărât că: *"Aprecierea necesității și oportunitatea adoptării și emiterii actelor administrative aparține exclusiv autorităților deliberative, respectiv executive..."*

ȘEF SERVICIU JURIDIC, CONTENCIOS ADMINISTRATIV
ȘI ASISTENȚĂ SOCIALĂ

BUCUREȘTEANU Alexandru

**Incadrare in zonă
scara 1:500**





Oficiul de Cadastru și Publicitate Imobiliară CONSTANTA
Biroul de Cadastru și Publicitate Imobiliară Constanta

Adresa: STR MIHAI VITEAZU NR 2B COD POSTAL 900682 CONSTANTA JUD CONSTANTA;

Destinatar: Podeanu Mihai-Bogdan,
Loc. Constanta, Bdul I.C Bratianu, Nr. 54A,, Et.
6, Ap. 26, Jud. Constanta

DOSAR nr. 75596 / anul 2020

COMUNICAREA ÎNCHEIERII

Nr. 75596 din data de 24-06-2020

Stimată doamnă / stimate domn

Vă comunicăm, alăturat, încheierea nr. 75596 din data de 24-06-2020, emisă de către Biroul de Cadastru și Publicitate Imobiliară Constanta.

20. AUG 2020



Oficiul de Cadastru și Publicitate Imobiliară CONSTANTA
Biroul de Cadastru și Publicitate Imobiliară Constanta

EXTRAS DE CARTE FUNCİARĂ PENTRU INFORMARE

Carte Funciară Nr. 107086 Eforie

Nr. cerere	75596
Ziua	24
Luna	06
Anul	2020

Cod verificare
100085633502



A. Partea I. Descrierea imobilului

TEREN Intravilan

Adresa: Loc. Eforie Nord, Al Belona- Vraja Marii, Nr. F.N., Jud. Constanta

Nr. Crt	Nr. cadastral Nr. topografic	Suprafața* (mp)	Observații / Referințe
A1	107086	172	Teren neimpregmuit;

B. Partea II. Proprietari și acte

Înscrieri privitoare la dreptul de proprietate și alte drepturi reale		Referințe
75596 / 24/06/2020		
Act Administrativ nr. 77, din 28/05/2020 emis de ORASUL EFORIE; Act Administrativ nr. 12135, din 15/06/2020 emis de ORASUL EFORIE; Act Administrativ nr. 38, din 27/02/2020 emis de ORASUL EFORIE; Act Administrativ nr. 12135NP, din 15/06/2020 emis de ORASUL EFORIE; Act Administrativ nr. 12499, din 17/06/2020 emis de ORASUL EFORIE; Inscris Sub Semnatura Privata nr. OP, din 24/06/2020 emis de BANCA TRANSILVANIA; Inscris Sub Semnatura Privata nr. PAD, din 22/06/2020 emis de PODEANU MIHAI BOGDAN;		
B1	Intabulare, drept de PROPRIETATE, domeniul privat, dobandit prin Conventie, cota actuala 1/1 1) ORAS EFORIE	A1

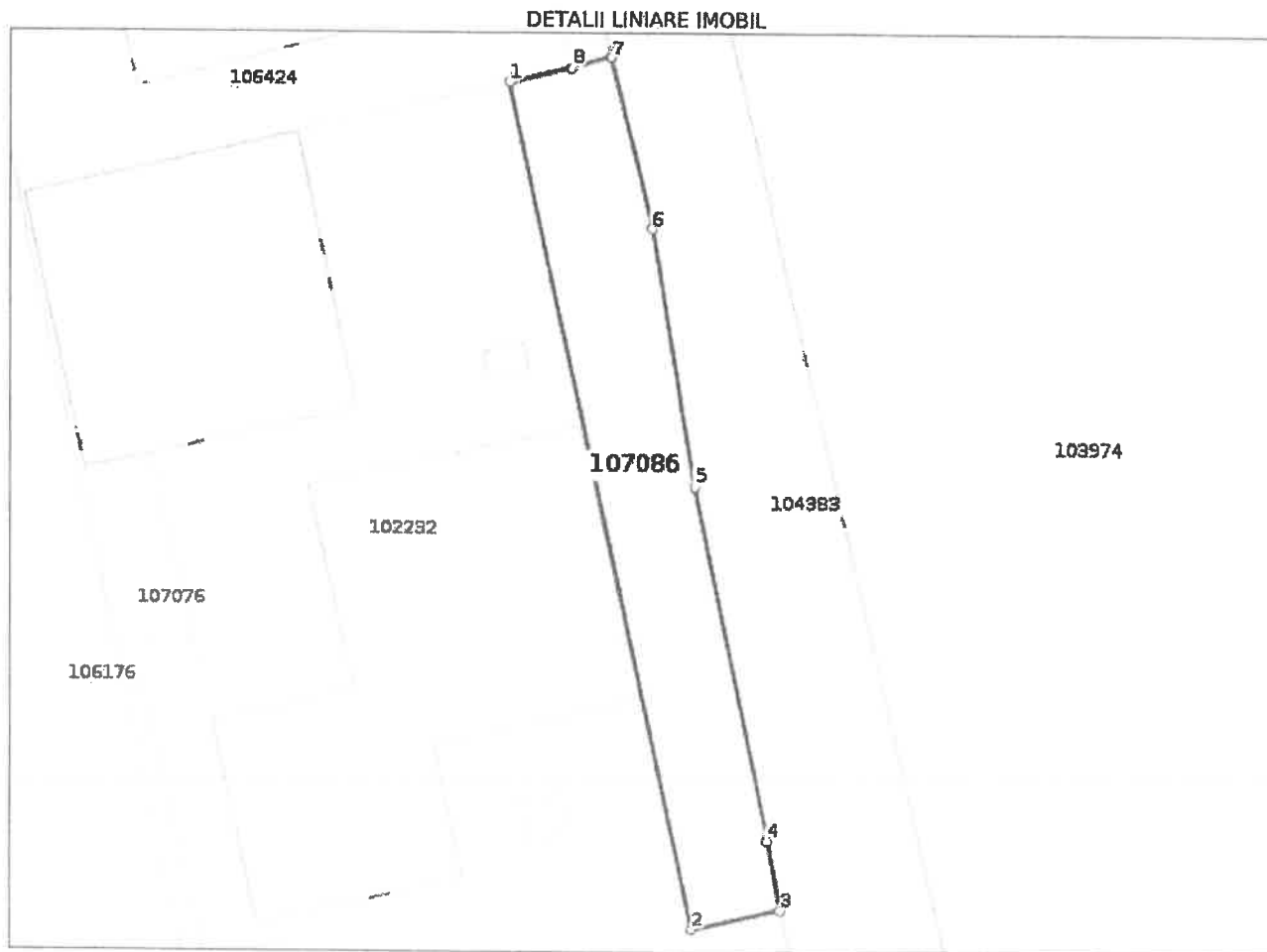
C. Partea III. SARCINI .

Inscrieri privind dezmembrămintele dreptului de proprietate, drepturi reale de garanție și sarcini	Referințe
NU SUNT	

Anexa Nr. 1 La Partea I**Teren**

Nr cadastral	Suprafața (mp)*	Observații / Referințe
107086	172	

* Suprafața este determinată în planul de proiecție Stereo 70.

**Date referitoare la teren**

Nr Crt	Categorie folosință	Intra vilan	Suprafața (mp)	Tarla	Parcelă	Nr. topo	Observații / Referințe
1	curți construcții	DA	172	.	.	.	

Lungime Segmente

1) Valorile lungimilor segmentelor sunt obținute din proiecție în plan.

Punct început	Punct sfârșit	Lungime segment (m)
1	2	38.615
2	3	4.101
3	4	3.174
4	5	16.154
5	6	11.596
6	7	7.82

Punct început	Punct sfârșit	Lungime segment (** (m)
7	8	1.849
8	1	2.814

** Lungimile segmentelor sunt determinate în planul de proiecție Stereo 70 și sunt rotunjite la 1 milimetru.
 *** Distanța dintre puncte este formată din segmente cumulate ce sunt mai mici decât valoarea 1 milimetru.

Certific că prezentul extras corespunde cu pozițiile în vigoare din cartea funciară originală, păstrată de acest birou.

Prezentul extras de carte funciară este valabil la autentificarea de către notarul public a actelor juridice prin care se sting drepturile reale precum și pentru dezbateră succesiunilor, iar informațiile prezentate sunt susceptibile de orice modificare, în condițiile legii.

S-a achitat tariful de 120 RON, -Ordin de plata cont OCPI nr.66/24-06-2020 în suma de 120, pentru serviciul de publicitate imobiliară cu codul nr. 211.

Data soluționării,
18-08-2020

Data eliberării,
/ /

Asistent Registrator,
CRISTINA STROE

(parafa și semnătura)

Referent,

(parafa și semnătura)

20. AUG. 2020



Oficiul de Cadastru și Publicitate Imobiliară CONSTANTA
Biroul de Cadastru și Publicitate Imobiliară Constanta

Dosarul nr. 75596 / 24-06-2020

INCHEIERE Nr. 75596

Registrator: FLORINA DINUT

Asistent: CRISTINA STROE

Asupra cererii introduse de ORAS EFORIE domiciliat în Loc. Eforie Sud, Str Progresului, Nr. 1, Jud. Constanta privind Prima înregistrare a imobilelor/unitatilor individuale (u.i.) în cartea funciara, în baza:

- Act Administrativ nr.77/28-05-2020 emis de ORASUL EFORIE;
- Inscris Sub Semnatura Privata nr.OP/24-06-2020 emis de BANCA TRANSILVANIA;
- Act Administrativ nr.12499/17-06-2020 emis de ORASUL EFORIE;
- Act Administrativ nr.38/27-02-2020 emis de ORASUL EFORIE;
- Act Administrativ nr.12135NP/15-06-2020 emis de ORASUL EFORIE;
- Act Administrativ nr.12135/15-06-2020 emis de ORASUL EFORIE;
- Inscris Sub Semnatura Privata nr.PAD/22-06-2020 emis de PODEANU MIHAI BOGDAN;

fiind indeplinite conditiile prevazute la art. 29 din Legea cadastrului si a publicitatii imobiliare nr. 7/1996, republicata, cu modificarile si completarile ulterioare, tariful achitat în suma de 120 lei, cu documentul de plata:

- Ordin de plata cont OCPI nr.66/24-06-2020 în suma de 120 pentru serviciul având codul 211

Vazând referatul asistentului registrator în sensul ca nu exista impedimente la înscriere

DISPUNE

Admiterea cererii cu privire la:

- Imobilul cu nr. cadastral 107086
- se întabuleaza dreptul de PROPRIETATE , domeniul privat mod dobândire conventie în cota de 1/1 asupra A.1 în favoarea ORAS EFORIE, sub B.1 din cartea funciara 107086 UAT Eforie;

Prezenta se va comunica părților:

ORAS EFORIE
 PODEANU MIHAI-BOGDAN

*) Cu drept de reexaminare în termen de 15 zile de la comunicare, care se depune la Biroul de Cadastru și Publicitate Imobiliara Constanta, se înscrie în cartea funciara și se soluționeaza de către registratorul-sef

Data soluționării,

20-08-2020

Registrator,

FLORINA DINUT

(parafa și semnătura)

Asistent Registrator,

CRISTINA STROE

(parafa și semnătura)

*) Cu excepția situațiilor prevăzute la Art. 62 alin. (1) din Regulamentul de avizare, recepție și înscriere în evidențele de cadastru și carte funciara, aprobat prin ODG Nr. 700/2014.


Oficiul de Cadastru și Publicitate Imobiliară CONSTANTA
Biroul de Cadastru și Publicitate Imobiliară Constanta

STR MIHAI VITEAZU NR 2B COD POSTAL 900682 CONSTANTA JUD CONSTANTA

Nr.cerere	75596
Ziua	24
Luna	06
Anul	2020

Extras de Plan Cadastral de Carte Funciară
pentru
Imobil număr cadastral 107086 / UAT Eforie

TEREN intravilan

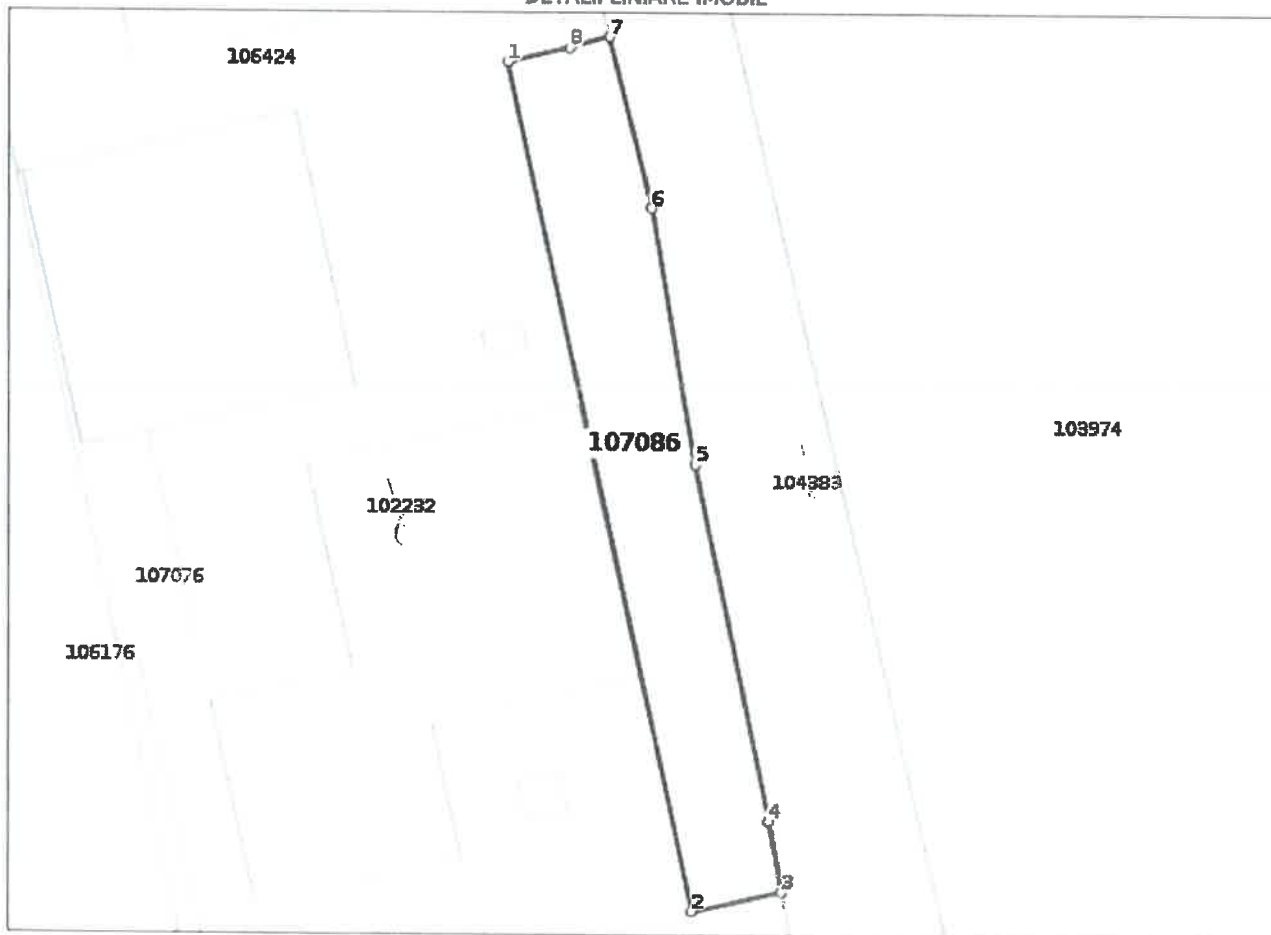
Adresa: Loc. Eforie Nord, Al Belona- Vraja Marii, Nr. F.N., Jud. Constanta

Comuna/Oraș/Municipiu: Eforie

Nr. cadastral	Suprafața	Observații / Referințe
107086	172	

* Suprafața este determinată în planul de proiecție Stereo 70.

DETALII LINIARE IMOBIL



Date referitoare la teren

Crt	Categoria de folosință	Intra vilan	Suprafața (mp)	Tarla	Parcelă	Observații / Referințe
1	curti constructii	DA	172			
	TOTAL:		172			

Date referitoare la construcții

Crt	Numar	Destinație construcție	Supraf. (mp)	Situație juridică	Observații / Referințe
Imobilul nu are in componență construcții					

Lungime Segmente

1) Valorile lungimilor segmentelor sunt obtinute din proiectie în plan.

Punct început	Punct sfârșit	Lungime segment (m)
1	2	38.615
2	3	4.101
3	4	3.174
4	5	16.154
5	6	11.596
6	7	7.82
7	8	1.849
8	1	2.814

** Lungimile segmentelor sunt determinate în planul de proiecție Stereo 70 și sunt rotunjite la 1 milimetru.
 *** Distanța dintre puncte este formată din segmente cumulate ce sunt mai mici decât valoarea 1 milimetru.

Certific că informațiile din prezentul extras sunt conforme cu datele din planul cadastral de carte funciară al OCPI CONSTANTA la data: 29-07-2020
 Situația prezentată poate face obiectul unor modificări ulterioare, in condițiile Legii cadastrului și publicității imobiliare nr. 7/1996, republicată.

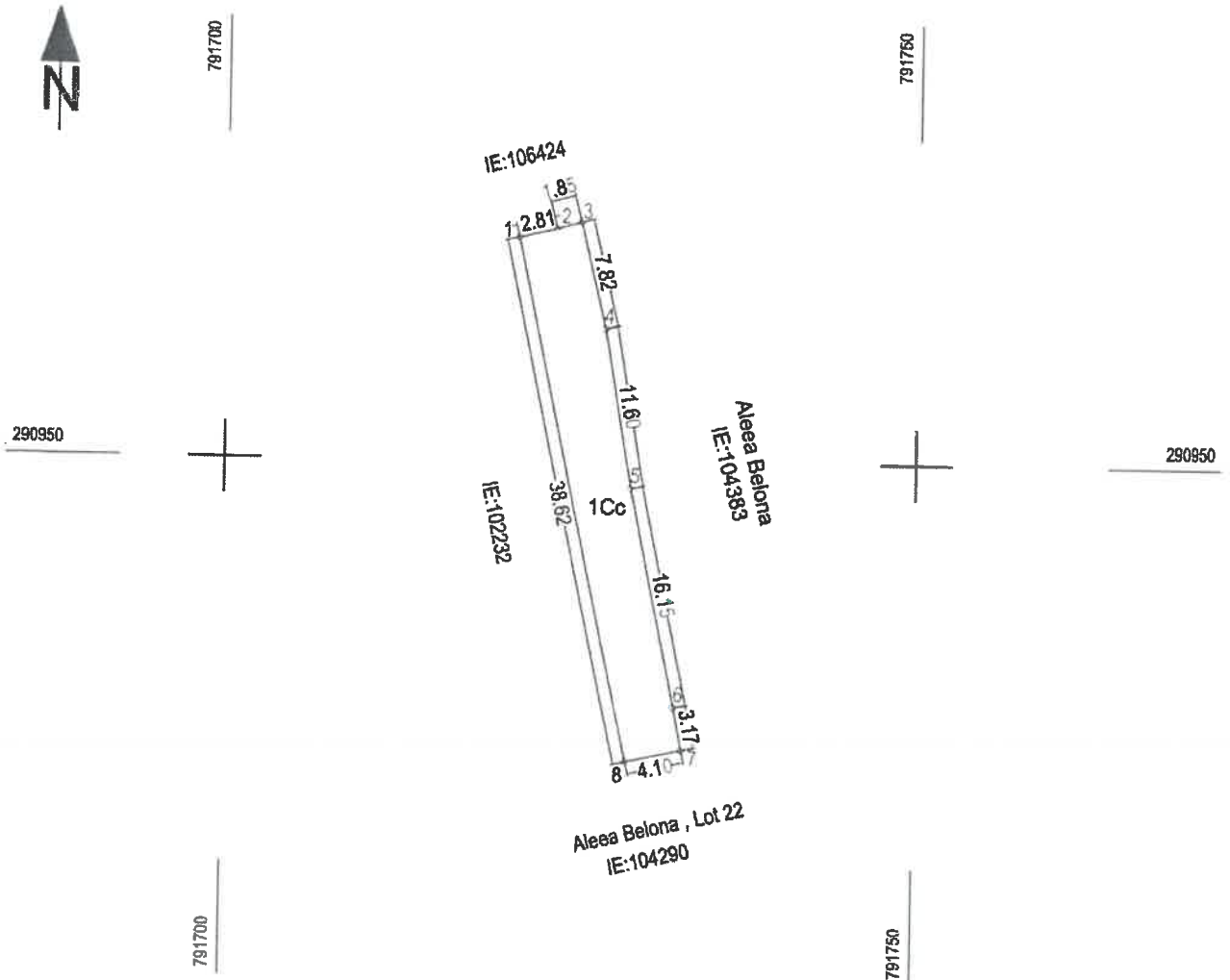
Consilier/Inspector de specialitate,

CARMEN BUHOCIU
 OFICIUL DE CADASTRU ȘI PUBLICITATE IMOBILIARĂ CONSTANȚA
 Nume și Prenume: BUHOCIU CARMEN
 Funcția: CONSILIER GR. IA

PLAN DE AMPLASAMENT SI DELIMITARE A IMOBILULUI

scara 1:500

Nr. cadastral 107086	Suprafata masurata (mp) 172	Adresa imobilului Eforie Nord, Str. Aleea Belona Vraja Marii, Nr. F.N.	
Carte funciara nr.		UAT	EFORIE



A. DATE REFERITOARE LA TEREN			
Nr. parcela	Categoria de folosinta	Suprafata (mp)	Mentuni
1	Cc	172	Teren neimpreiuit
TOTAL		172	
B. DATE REFERITOARE LA CONSTRUCTII			
Cod	Destinatia	Suprafata construita la sol (mp)	Mentuni
TOTAL			
Suprafata totala masurata a imobilului = 172 mp Suprafata din acte = 172 mp			
<p>Executant, S.C. Geocad Limits S.R.L. Ing. Podeanu Mihai Bogdan</p> <p>Confirm executarea masuratorilor la teren corectitudinea intocmirii documentatiilor cadastrale si corespondenta acestora cu realitatea din teren</p> <p>Semnatura si stampila Data: 22.06.2020</p>		<p style="text-align: center;">Inspector,</p> <p>Confirm introducerea imobilului in baza de date integrata si atribuirea numarului cadastral</p> <p>OFICIUL DE ANCHETARE SI INCHISURILE CADASTRALE INSTANTA</p> <p>Nume si Prenume: BUHOCIU CARMEN</p> <p>Semnatura si parafa: CONSILIER GR. IA 75596</p> <p style="text-align: right;">Data 29.07.2020</p>	



GECO MEC 2003

Management | Evaluare | Consultanță

PROCES – VERBAL de predare-primire

Încheiat astăzi, ___ / ___ / 2022

JUDEȚUL CONSTANȚA
Primăria Orașului EFORIE
INTRARE Nr. 27551
IEȘIRE
Ziua 18 Luna 10 Anul 2022

În conformitate cu Contractul de prestări servicii nr. 86009/23.02.2022 și NC aferente, referitor la evaluare bunuri imobile – terenuri ce se vor vinde/închiria/acorda drept suprafață, s-a procedat la predarea documentațiilor de evaluare astfel:

Nr. Crt.	Nr. Raport	Tip imobil	Adresa	Supr. (mp)	Obs.	Notă de comandă HCL
1	S11.02.22	teren intravilan	Eforie Nord, Aleea Belona - Vraja Mării, nc 106745, Jud. Constanța, CP 905350	127 m ²	Propunere vânzare	N.C. 23330/06.09.2022 HCL 157/30.07.2020
2	S11.03.22	teren intravilan	Eforie Nord, Aleea Belona - Vraja Mării, nc 106721, Lot 28, Jud. Constanța, CP 905350	50 m ²	Propunere vânzare	N.C. 23330/06.09.2022 HCL 159/30.07.2020
3	S11.04.22	teren intravilan	Eforie Nord, Aleea Belona - Vraja Mării, FN, Jud. Constanța, CP 905350	13 m ²	Propunere vânzare	N.C. 23330/06.09.2022 HCL 165/29.08.2019
4	S11.05.22	teren intravilan	Eforie Nord, Str. 23 August colț cu str. Mihail Kogălniceanu, lotul 90 parțial din parcelarea Eforia Spitalelor Civile, Jud. Constanța, CP 905350	226 m ²	Propunere concesionare	N.C. 23330/06.09.2022 HCL 167/29.07.2022
5	S11.06.22	teren intravilan	Eforie Nord, str. Mihail Sadoveanu, FN, Jud. Constanța, CP 905350	300 m ²	Propunere vânzare	N.C. 23330/06.09.2022 HCL 168/29.07.2022
6	S11.09.22	teren intravilan	Eforie Sud, str. Vlad Țepeș, nr. 3B, IE 107645, Jud. C-ța, CP 905360	38 m ²	Propunere vânzare	N.C. 23330/06.09.2022 HCL 183/31.08.2022
7	S11.10.22	teren intravilan	Eforie Nord, str 23 August, nr. 12B, IE 107637, Jud. C-ța, CP 905350	16 m ²	Propunere vânzare	N.C. 23330/06.09.2022 HCL 184/31.08.2022
8	S11.11.22	teren intravilan	Eforie Nord, Str. Matei Basarab, FN, Jud. Constanța, CP 905350	56 m ²	Propunere vânzare	N.C. 23330/06.09.2022 HCL 185/31.08.2022
9	S05.04.22	teren intravilan	Eforie Sud, loturile 30 și 38 parțiale din parcelarea Tuzla-Techirghiol, Jud. Constanța, CP 905360	33 m ²	Propunere vânzare	N.C. 23330/06.09.2022 HCL 186/31.08.2022
10	S11.14.22	teren intravilan	Eforie Sud, Str. Alexandru Ioan Cuza, nr. 15 (lot 2), lot 5472 parțial din parcelarea Movila Techirghiol, Jud. Constanța, CP 905360	589 m ²	Propunere vânzare	N.C. 23330/06.09.2022 HCL 188/31.08.2022

GECO MEC 2003 S.R.L

ORC: J13/2512/2003; CIF: RO 15691443 | Sediul social: Constanța, Aleea Garofiței nr. 3, cam. 2, Bl. L79B, Sc. B, Ap. 23, Parter
Capital social: 1000 lei | Cont nr. TREZORERIE CONSTANȚA - RO63 TREZ 2315 069X XX00 1919



GECO MEC 2003

Management | Evaluare | Consultanță

Nr. Crt.	Nr. Raport	Tip imobil	Adresa	Supr. (mp)	Obs.	Notă de comandă HCL
11	S11.15.22	teren intravilan	Eforie Nord, str 23 August, nr. 20N (prin alee de acces, loturile 709, 690 parțiale, Parcelare Eforia Spitalelor Civile), Jud. Constanța, CP 905350,	55 m ²	Propunere vânzare	N.C. 23330/06.09.2022 HCL 187/19.08.2021
12	S11.16.22	teren intravilan	Eforie Nord, str 23 August, nr. 20M (prin alee de acces, lot 709 parțial, Parcelare Eforia Spitalelor Civile), Jud. Constanța, CP 905350	22 m ²	Propunere vânzare	N.C. 23330/06.09.2022 HCL 263/19.12.2019
13	S11.17.22	teren intravilan	Eforie Sud, Str. Alexandru Ioan Cuza, nr. 15 (lot 1), lot 5472 parțial din parcelarea Movila Techirghiol, CP 905360, Jud. Constanța	519 m ²	Propunere vânzare	N.C. 23330/06.09.2022 HCL 189/31.08.2022
14	S11.18.22	teren intravilan	Eforie Nord, Aleea Belona, NC 106699, Jud. Constanța, CP 905350	26 m ²	Propunere vânzare	N.C. 23330/06.09.2022 HCL 198/31.10.2019
15	S11.19.22	teren intravilan	Eforie Nord, Aleea Belona, NC 106691, Jud. Constanța, CP 905350	81 m ²	Propunere vânzare	N.C. 23330/06.09.2022 HCL 199/31.10.2019
16	S11.20.22	teren intravilan	Eforie Nord, Aleea Belona, nc 106694, Jud. Constanța, CP 905350	238 m ²	Propunere vânzare	N.C. 23330/06.09.2022 HCL 200/31.10.2019
17	S11.21.22	teren intravilan	Eforie Sud, Str Progresului, nr. 83, Jud. Constanța, CP 905360	326 m ²	Propunere vânzare	N.C. 23330/06.09.2022 HCL 202/31.10.2019
18	S11.22.22	teren intravilan	Eforie Nord, Aleea Belona - Vraja Mării, nc 107076, Jud. Constanța, CP 905350	62 m ²	Propunere vânzare	N.C. 23330/06.09.2022 HCL 211/26.11.2020
19	S11.23.22	teren intravilan	Eforie Nord, Aleea Belona - Vraja Mării, nc 107086, Jud. Constanța, CP 905350	172 m ²	Propunere vânzare	N.C. 23330/06.09.2022 HCL 241/22.12.2020
20	S11.24.22	teren intravilan	Eforie Sud, Str Faleză, nr. 10A, Jud. Constanța, CP 905360	676 m ²	Propunere vânzare	N.C. 23330/06.09.2022 HCL 169/29.07.2022

GECO M.E.C. 2003 S.R.L.

Director General

Dr. Ing. George Dogărescu



Primăria Orașului EFORIE

PRU

SECRETAR GENERAL

ROTOGASA GABRIEL

GECO MEC 2003 S.R.L.



GECO MEC 2003

Management | Evaluare | Consultanță

RAPORT DE EVALUARE

S11.23.22/17.10.2022

- PROPUNERE VÂNZARE -

BUN IMOBIL – TEREN INTRAVILAN CU SUPRAFAȚA DE 172 MP

ADRESA: LOC. EFORIE NORD, ALEEA BELONA - VRAJA MĂRII, NC 107086, JUD. CONSTANȚA, CP 905350

AFLAT ÎN PROPRIETATEA: ORAȘ EFORIE

CLIENT: PRIMĂRIA ORAȘULUI EFORIE

UTILIZATOR DESEMNET: PRIMĂRIA ORAȘULUI EFORIE – CONSILIUL LOCAL EFORIE

HCL 241/22.12.2020

FIRMA Membru Corporativ ANEVAR - Aut. 0117	 Management Evaluare Consultanță
EVALUATOR Autorizat Membru titular ANEVAR	Dr. Ing. Dogărescu George EI, EPI, EBM, VE-EPI
Parafa	Nr. 12167 – valabilă 2022
Asigurare profesională	1.000.000 EURO nr. 0786.342/2022-2023
Adresa societatii de evaluare	Aleea Garofiței 3, bl. L79B, sc. B, ap. 23, mun. Constanta, jud. Constanta Telefon: 0341 / 426.547 E-mail: gecomec2003@gmail.com www.gecomec2003.ro

Datele, informațiile și conținutul prezentului raport fiind confidențiale, nu vor putea fi copiate în parte sau în totalitate și nu vor fi transmise unor terți fără acordul scris și prealabil al evaluatorului, al clientului și al destinatarului – PRIMĂRIA ORAȘULUI EFORIE

CUPRINS

CAPITOLUL I – TERMENI DE REFERINȚA AI EVALUĂRII	4
1.1. IDENTIFICAREA ȘI COMPETENȚA EVALUATORULUI	4
1.2. CLIENT; UTILIZATOR DESEMNAȚ	4
1.3. SCOPUL RAPORTULUI DE EVALUARE	4
1.4. IDENTIFICAREA ACTIVULUI	4
1.5. DREPTURILE DE PROPRIETATE EVALUATE	4
1.6. TIPUL VALORII	4
1.7. DATA EVALUĂRII; MOD DE EXPRIMARE A VALORII ESTIMATE	5
1.8. NATURA ȘI SURSA INFORMAȚIILOR UTILIZATE	5
1.8.1. Surse de informații generale	5
1.8.2. Surse de informații privind proprietatea evaluată:	5
1.9. REGLEMENTĂRI LEGALE ALE DOMENIULUI PROPRIETĂȚII IMOBILIARE	5
1.10. IPOTEZE ȘI IPOTEZE SPECIALE	5
1.11. RESTRIȚII DE UTILIZARE, DIFUZARE ȘI PUBLICARE	6
1.12. CERTIFICAREA EVALUĂRII ȘI STANDARDE DE EVALUARE	7
1.13. DESCRIEREA RAPORTULUI	7
CAPITOLUL II – PREZENTAREA DATELOR	8
2.1. SITUAȚIA JURIDICĂ	8
2.2. DATE DESPRE JUDEȚUL CONSTANȚA	8
2.3. DATE DESPRE LOCALITATEA EFORIE NORD	8
2.4. DATE DESPRE ZONA ANALIZATĂ ȘI VECINĂȚĂȚI	10
2.5. DESCRIEREA AMPLASAMENTULUI	10
2.6. DESCRIEREA PROPRIETĂȚII	11
2.7. DESCRIEREA TERENULUI	11
2.8. DATE PRIVIND IMPOZITELE ȘI TAXELE LOCALE	11
2.9. ISTORIC PRIVIND VÂNZĂRILE ANTERIOARE ȘI OFERTELE SAU CONDIȚIILE CURENTE	11
CAPITOLUL III – ANALIZA PIEȚEI IMOBILIARE	12
Pasul 1 – Analiza productivității proprietății	12
Pasul 2 – Delimitarea pieței specifice	12
Pasul 3 – Analiza cererii	13
Pasul 4 – Analiza ofertei	13
Pasul 5 – Analiza interacțiunii dintre cerere și ofertă	14
Pasul 6 – Previțiunea absorbției proprietății subiect în piață	15
CAPITOLUL IV – ANALIZA CMBU	16
4.1. CEA MAI BUNĂ UTILIZARE A TERENULUI	16
CAPITOLUL V – EVALUAREA PROPRIETĂȚII	17
5.1. METODA COMPARAȚIEI DIRECTE	18
5.2. TEHNICA REZIDUALĂ	20
5.3. TEHNICA EXTRAȚIEI	20
CAPITOLUL VI – ANALIZA REZULTATELOR ȘI CONCLUZIE ASUPRA VALORII FINALE	21
CAPITOLUL VII – ANEXE	22
7.1. METODA COMPARATIILOR DIRECTE	22
7.2. OFERTE VANZARI TERENURI IN ZONA ANALIZATA SI VECINATATI	23
7.3. AMPLASAMENT	30
7.4. FOTO IMOBIL ANALIZAT ȘI VECINĂȚĂȚI	32
7.5. ACTE CE AU STAT LA BAZA INTOCMIRII RAPORTULUI DE EVALUARE	35



SINTEZA RAPORTULUI

Scopul prezentei lucrări de evaluare este vânzarea unei proprietăți imobiliare aparținând domeniului privat al Orașului Eforie, situată în Loc. Eforie Nord, Aleea Belona - Vraja Mării, nc 107086, Jud. Constanța, CP 905350, proprietate ce constă în **Teren intravilan cu suprafața de 172 mp.**

Tipul valorii adecvate scopului este **valoarea de piață.**

Raportul de evaluare se realizează în vederea vânzării imobilului analizat.

Metoda utilizată în evaluare a fost metoda comparației directe.

Analizând sub toate aspectele valorile estimate în funcție de metoda și tehnicile ce pot fi aplicate, rezultă că în situația de față, valoarea proprietății este dată de metoda comparației directe deoarece aceasta a avut la bază o precizie și o cantitate de informații mai mare, respectiv mai bine fundamentate de pe piața imobiliară.

Având în vedere cantitatea informațiilor culese din piață, mass media, din surse firme intermediere imobiliare, etc.), precizia lor (prin ofertele analizate aferente terenurilor), dar și adecvarea acestor informații la piața imobiliară actuală, rezultatele estimării cu metoda comparației directe sunt mult mai aproape de realitatea pieței imobiliare din zona analizată la data evaluării.

Astfel, valoarea de piață, în opinia evaluatorului, pentru pentru imobilul constând în **Teren intravilan cu suprafața de 172 mp**, situat în Loc. Eforie Nord, Aleea Belona - Vraja Mării, nc 107086, Jud. Constanța, CP 905350, este:

Valoare de piață		
Valoare unitară	427,00 Euro/m²	2.107 Ron/m²
Valoare totală	73.400 Euro	362.229 RON
<i>Curs valutar valabil la data de referință a raportului - 4,9350 Ron/Euro</i>		
<i>Valorile nu includ TVA</i>		

Valoarea bunului evaluat a fost determinată în mod obiectiv și în condiții de imparțialitate.

