

PROIECT DE HOTĂRÂRE
privind completarea bunurilor care alcatuiesc domeniul privat al orasului

PRIMARUL ORASULUI EFORIE,

Având în vedere:

- Prevederile art. 357 din OUG57/2019 ,
- H.G. 392/2020
- Prevederile art. 23 din Legea 50/1991R cu modificarile si completarile ulterioare;
- HG 113/1992 art. 5 alin (10, art. 6 alin (1)
- art. 130 ÷ art. 141 din H.G.577/2002A
- H.G. 834/1991 A art. 4 alin. (1)
- Legea 350/2001 A,
- art. 2 lit. d si e, art. 4 alin (1), (2) si (4), art. 5 alin (1), art. 6, art. 33, art. 36 alin. (1) din Legea 18/1991 A
- Legea 7/1996 A, Ordinul 700/2014 a MAI- ANCP
- planurile de situatie inregistrate cu nr. 775, 777, 774 din 2022 , si planurile anexate la cereri
- HCL 38/2020
- procesul verbal nr. 2106/30.01.2023 al comisiei constituite prin Dispozitia Primarului nr. 64/11.02.2021
- H.C.L. nr. 108/31.05.2022
- Dispozitia Primarului nr. 64/11.02.2021

In temeiul O.U.G. 57/2019 si al Regulamentului de functionare al Consiliului Local ,
Primarul Orasului Eforie propune spre aprobarea plenului Consiliului Local Eforie urmatorul

PROIECT DE HOTĂRÂRE

Art. 1. Se aproba procesul verbal al comisiei constituite in baza Dispozitiei Primarului nr. nr. 64/11.02.2021 inregistrat cu nr. 1692/25.01.2023

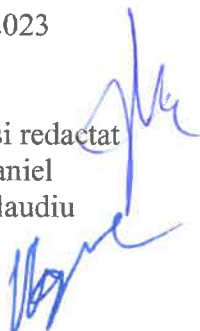
Art. 2. Se aproba completarea bunurilor care alcatuiesc domeniul privat al orasului atestat prin HCL 38/2020 anexa 1 cu imobilele terenuri prevazute in anexa 1 care face parte din integranta din prezenta hotarare.

Art. 3. Prezenta hotărâre va fi dusă la îndeplinire de către Primarul oraşului.

Art. 4. Prezenta hotărâre va fi transmisă autorităţilor şi persoanelor interesate de către Secretarul General al Orasului Eforie.

Ianuarie 2023

Intocmit si redactat
Manea Daniel
Negrea Claudiu



PRIMAR
Serban Robert Nicolae



ROMÂNIA
JUDEȚUL CONSTANȚA
ORAȘUL EFORIE

REFERAT DE APROBARE

in vederea initierii Proiectului de Hotarare privind completarea bunurilor care alcatuiesc domeniul privat al orasului

Avand in vedere :

- Prevederile art. 357 din OUG57/2019 ,
- H.G. 392/2020
- Prevederile art. 23 din Legea 50/1991R cu modificarile si completarile ulterioare;
- HG 113/1992 art. 5 alin (10), art. 6 alin (1)
- art. 130 : art. 141 din H.G.577/2002A
- H.G. 834/1991 A art. 4 alin. (1)
- Legea 350/2001 A,
- art. 2 lit. d si e, art. 4 alin (1), (2) si (4), art. 5 alin (1), art. 6, art. 33, art. 36 alin. (1) din Legea 18/1991 A
- Legea 7/1996 A, Ordinul 700/2014 a MAI- ANCPI
- planurile de situatie inregistrate cu nr. 775, 777, 774 din 2022 , si planurile anexate la cereri
- HCL 38/2020
- procesul verbal nr. 2106/30.01.2023 al comisiei constituite prin Dispozitia Primarului nr. 64/11.02.2021
- H.C.L. nr. 108/31.05.2022
- Dispozitia Primarului nr. 64/11.02.2021

Față de considerentele arătate mai sus, vă propun să aprobați proiectul de hotărâre privind completarea bunurilor care alcatuiesc domeniul privat al orasului

PRIMAR,
Serban Robert Nicolae

Intocmit si redactat
Manea Daniel
Negrea Claudiu



ROMÂNIA
JUDEȚUL CONSTANȚA
ORAȘUL EFORIE
DIRECȚIA ADMINISTRAȚIE DOMENIU PUBLIC ȘI PRIVAT

Raport

Referitor :PROIECT DE HOTARARE privind completarea bunurilor care alcatuiesc domeniul privat al orasului

P.H. a fost intocmit avand in vedere:

- Prevederile art. 357 din OUG57/2019 ,
- H.G. 392/2020
- Prevederile art. 23 din Legea 50/1991R cu modificarile si completarile ulterioare;
- HG 113/1992 art. 5 alin (10), art. 6 alin (1)
- art. 130 : art. 141 din H.G.577/2002A
- H.G. 834/1991 A art. 4 alin. (1)
- Legea 350/2001 A,
- art. 2 lit. d si e, art. 4 alin (1), (2) si (4), art. 5 alin (1), art. 6, art. 33, art. 36 alin. (1) din Legea 18/1991 A
- Legea 7/1996 A, Ordinul 700/2014 a MAI- ANCPI
- planurile de situatie inregistrate cu nr. 775, 777, 774 din 2022 , si planurile anexate la cereri
- HCL 38/2020
- procesul verbal nr. 2106/30.01.2023 al comisiei constituite prin Dispozitia Primarului nr. 64/11.02.2021
- H.C.L. nr. 108/31.05.2022
- Dispozitia Primarului nr. 64/11.02.2021

PH nu poate fii analizat fara rapoartele de specialitate prezentate de celelalte directii/ compartimente D.A.D.P.P., S.U.D.C., D.E., S.J.C.A.A.S. conform atributiilor si datelor pe care acestea le au conform ROF, ROI .

Prezentul raport trebuie coroborat cu rapoartele prezentate de celelalte directii/ compartimente .

Director Executiv
Manea Daniel

Intocmit
Claudiu Negrea
01.2023



R O M Â N I A
JUDEȚUL CONSTANȚA
ORAȘUL EFORIE
SERVICIUL JURIDIC, CONTENCIOS ADMINISTRATIV
ȘI ASISTENȚĂ SOCIALĂ

RAPORT DE SPECIALITATE AL
SERVICIULUI JURIDIC

La proiectul de hotarare *privind completarea bunurilor care alcatuiesc domeniul privat al orasului*

Avand in vedere

- Prevederile art. 129 alin. 2 din OUG 57/2019 privind Codul Administrativ consideram ca **proiectul de hotarare se incadreaza in prevederile legale mai sus mentionate** respectiv art. 129 alin. 2 lit. c din OUG 57/2019 privind Codul Administrativ, potrivit cu care Consiliul local *"are atributii privind administrarea domeniului public si privat al orasului..."*, apreciem ca se impune supunerii aprobarii Consiliului Local al Orasului Eforie.

Deasemenea, proiectul intruneste conditiile de forma cerute de lege pentru a-l supune dezbaterii Consiliului Local al Orașului Eforie.

Se învederează totuși Consiliului local prevederile art. 240 alin. (2) teza I din Ordonanța de urgență a Guvernului nr. 57/2019 privind Codul administrativ, unde legiuitorul a hotărât că: *"Aprecierea necesității și oportunitatea adoptării și emiterii actelor administrative aparține exclusiv autorităților deliberative, respectiv executive..."*

ȘEF SERVICIU JURIDIC, CONTENCIOS ADMINISTRATIV
ȘI ASISTENȚĂ SOCIALĂ

BUCUREȘTEANU Alexandru



R O M Â N I A
JUDEȚUL CONSTANȚA
ORAȘUL EFORIE

Nr. 2106 din 30.01.2023

PROCES VERBAL

Incheiat astazi 25.01.2023 de comisia constituita in baza Dispozitiei Primarului nr. nr. 64/11.02.2021.

Comisia a analizat situatia tehnica, economica si juridica pentru un numar de 9 imobile teren propuse pentru a fi inventariate in domeniul privat in anexa 1 la HCL 38/2020.

D.A.D.P.P. a identificat orientativ imobilele prin suprapunere pe planurile parcelare si a transmis loturile afectate catre D.E. si S.J.C.A.A.S.

S.J.C.A.A.S. a inaintat in data de 20.01.2023 catre comisie imobilele care sunt/au fost revendicate sau retrocedate.

D.E. a inaintat prin adrese catre comisie cu ce figureaza pe rol persoanele fizice/juridice care folosesc terenurile propuse pentru inventariere si istoricul de rol fiscal. Din adresa D.E. rezulta ca:

-nu exista acte de proprietate pentru imobilele inregistrate in registrele matricole preluate in 1999 de la Adminstratia Fiscala a Orasului Eforie si nici este mentionat in toate matricolelele numarul de lot si planul parcelar;

-in actele de proprietate existente in dosarele fiscale nu sunt mentionate mereu numarul de lot, plan parcelar sau adresa imobilului;

-in evidentele D.E., identificarea terenurilor se face in baza unor criterii cum ar fi strada, numarul postal, numar de lot si planul parcelar.

Comisia a analizat datele prezentate de catre compartimentele/functionarii nominalizati in Dispozitia Primarului nr. 64/11.02.2021 care raspund pentru informatiile prezentate in limitele ROF, ROI, a Dispozitiei Primarului nr. 64/11.02.2021, si a fisei postului fiecarei persoane.

Avand datele de mai sus, in temeiul art. 36 alin. (1) din Legea 18/1991 republicata, modificata si completata, comisia constata:

- imobilele de la punctele 5 si 6 sa fie inventariate in domeniul privat la data actualizarii H.C.L. 38/2020;
- imobilul de la punctul 7 figureaza la matricola curenta (este proprietate particulara);
- lotul 198 de la pozitia 8 figureaza la matricola curenta (este proprietate particulara);
- ca imobilele din anexa 1 la prezentul proces verbal sunt in pe raza UAT Eforie, in intravilanul orasului Eforie;
- nu sunt declarate si inscrise pe rol la alte persoane fizice/juridice;

Comisia considera ca imobliele din anexa 1 la prezentul pot sa fie inventariate in domeniul privat al orasului.

Comisia propune inaintarea prezentului care a fost incheiat in 2 exempare catre Consiliul Local Eforie si adoptarea unei H.C.L. privind atestarea apartenentei imobilelor la domeniul privat al orasului conform anexei 1 la prezentul.

Prezentul proces verbal contine:

- convocatorul inregistrat cu nr. 1508/19.01.2023 cu tabelul anexa la acesta;

ROMÂNIA, jud. Constanța, Eforie Sud, str. Progresului, nr. 1, tel. 0241 748149, fax 0241 748979



ROMÂNIA
JUDEȚUL CONSTANȚA
ORAȘUL EFORIE

- convocatorul inregistrat cu nr. 1969/27.01.2023 cu tabelul anexa la acesta;
- planurile de situatie care au stat la baza identificarii imobilelor teren
- HCL 38/2020
- adresele DE 2031/27.01.2023, 2021/27.01.2023
- adresa S.J.C.A.A.S. din 25.01.2023
- anexa 1 cu un numar de 5 imobile teren propuse pentru a fi inventariate in domeniul privat in anexa 1 la HCL 38/2020;

Președinte:

Robert-Nicolae SERBAN

Membri :

Gabriel PREOTEASA

Alina-Elena OPREA

Daniel MANEA

Oznur GELMAMBET

Alexandru BUCUREȘTEANU

Mariana MOCANU - concediu

Secretariat

Claudiu Negrea



R O M Â N I A
J U D E Ţ U L C O N S T A Ţ A
O R A Ş U L E F O R I E
S E R V I C I U L J U R I D I C , C O N T E N C I O S A D M I N I S T R A T I V
Ş I A S I S T E N Ţ Ă S O C I A L Ă

Către

Comisia pentru inventarierea domeniului privat al oraşului Eforie

Având în vedere convocatorul nr. 1508 / 19.01.2023, precum și tabelul cu terenurile ce urmează a fi inventariate, în urma verificărilor în cadrul biroului juridic, vă comunicăm următoarele:

Loturile nr. 51, 52 și 53 parcelarea Butarescu, nu fac obiectul nici unui dosar de revendicare pe cale administrativă sau judecătorească.

Lotul nr. 5509 parcelarea Movila Techirghiol, nu face obiectul nici unui dosar de revendicare pe cale administrativă sau judecătorească.

Loturile nr. 17,18,24,25 și 26 parcelarea Reforma Agrara, nu fac obiectul nici unui dosar de revendicare pe cale administrativă sau judecătorească.

Lotul nr. 96 parcelarea Sotii Sabo, nu face obiectul nici unui dosar de revendicare pe cale administrativă sau judecătorească.

Teren în suprafață de 35 mp, situat în loc. Eforie Sud, str. Atlas, FN – nu poate fi identificat în evidențele biroului juridic;

Teren în suprafață de 35 mp, situat în loc. Eforie Sud, str. Uranus, FN – nu poate fi identificat în evidențele biroului juridic;

Lotul nr. 324 parcelarea Tuzla Techirghiol, nu face obiectul nici unui dosar de revendicare pe cale administrativă sau judecătorească.

Lotul nr. 185 parcelarea Tuzla Techirghiol, nu face obiectul nici unui dosar de revendicare pe cale administrativă sau judecătorească.

Lotul 198 parcelarea Tuzla Techirghiol a făcut obiectul unui dosar de revendicare în temeiul Legii 10/2001(notifiator Chiritescu Sebastian) solutionat prin respingerea notificării în anul 2005.

INTOCMIT,
CONSILIER JURIDIC,
PĂTRĂȘCUȚĂ Ioana

IOANA-MARIA PATRASCUTA
PATRASCUTA

Digitally signed by IOANA-MARIA PATRASCUTA
Date: 2023.01.20 11:11:13
+02'00'



R O M Â N I A
J U D E Ţ U L C O N S T A Ţ A
O R A Ş U L E F O R I E
D I R E C Ţ I A E C O N O M I C A

Nr.inreg.2021/20.01.2023

CATRE
Comisia speciala pentru intocmirea si actualizarea
Inventarului domeniului public si privat al
Orasului Eforie

REF: CONVOCATOR NR. 1508/19.01.2023

Prin prezenta, ca urmare a adresei inregistrata sub nr. 1508/19.01.2023, prin care se convoaca comisia constituita prin Dispozitia Primarului nr. 64/11.02.2021 in vederea stabilirii imobilelor ce urmeaza a fi inventariate in domeniul privat al Orasului Eforie, va facem cunoscut ca, **evidentele fiscale (registre matricole) pe care le detinem incepand cu anul 1940 au fost preluate de la Administratia Fiscala a orasului Eforie in noiembrie 1999. In registrele matricole sunt evidentiati proprietarii – nume si prenume – cu bunurile imobile cu care s-au inregistrat pentru perioadele 1942-1950, 1958-1961 si 1966-1975, si nu in toate foile matricole exista mentionat numarul de lot si planul parcelar. Nu detinem acte de proprietate pentru proprietarii inregistrati in aceste registre.**

Din evidentele fiscale pe care le detinem in dosarele fiscale ale contribuabililor nu in toate actele de proprietate exista mentionat numarul de lot si planul parcelar si nici adresa imobilului respectiv, drept pentru care va comunicam urmatoarele: din evidentele fiscale pe care le detinem urmatoarele loturi se regasesc inregistrati astfel:

- **Lotul nr. 51 si lotul nr. 52** din parcelarea Butarascu se regasesc inregistrati astfel: numita Elena Radulescu figureaza inregistrata cu teren viran in suprafata de 634 mp la matricola 221/1940;
- **Lotul nr. 53** din parcelarea Butarascu figureaza inregistrata Const. Vircol cu teren viran in suprafata de 419 mp la matricola 553/1942-1950;
- **Loturile 17, 18, 24, 25, 26** din parcelarea Reforma Agrara - - -
- **Lotul nr. 96** din parcelarea Sotii Sabo - - -
- **Lotul nr. 324** din parcelarea Tuzla Techirghiol figureaza inregistrat astfel: la matricola 175/1940 figureaza numitul Popescu V.C. cu teren viran in suprafata de 300 mp, la matricola nr. 931/1942-1950 figureaza inregistrat numitul Popescu V.C. cu teren viran in suprafata de 300 mp, la matricola 1531/1958 figureaza inregistrat Popescu V. Constantin cu teren in suprafata de 300 mp, cu mentiunea Nationalizat S. 2591/1962, D111/1962;
- **Lotul nr. 185** din parcelarea Tuzla Techirghiol se regasesc inregistrati numitul Popescu N.C. la matricolele 232/1940 si 1637/1958 bcu teren viran in suprafata de 300 mp;
- **Lotul nr. 198** din parcelarea Tuzla Techirghiol se regasesc inregistrati astfel: numitul Chiritescu Alex la matricola nr. 2499/1940 cu teren viran in suprafata de 300 mp, la matricolele 988/1958 si 508/1966 figureaza inregistrati numitul Chiritescu Alecu cu teren in suprafata de 300 mp si constructie, la



R O M Â N I A
J U D E Ţ U L C O N S T A Ţ A
O R A Ş U L E F O R I E
D I R E C Ţ I A E C O N O M I C A

- matricola nr. 541/1994 figureaza inregistrat numitul Chiritescu Sebastian cu teren in suprafata de 300 mp;
- Numitul Iacob Iulian figureaza inregistrat cu imobil constructie locuinta cu anexa garaj si teren in suprafata de 590 mp, lotul 773 parcelarea Tuzla Techirghiol, situat in Eforie Sud, str. Atlas, nr.34A,
 - Numitul Olteanu Dacian Cornel figureaza inregistrat cu imobil constructie locuinta si teren in suprafata de 100 mp, reprezentand lotul 324 parcelarea Tuzla Techirghiol, situat in Eforie Sud, str. Traian, nr.5, ap.2;
 - Numitul Chiritescu Sebastian figureaza inregistrat cu imobil teren in suprafata de 300 mp, lotul 198, parcelarea Tuzla Techirghiol.

DIRECTOR EXECUTIV,

OPREA Alina Elena

Semnat digital de catre:
Alina-Elena Oprea
Data: 27.01.2023 12:42:53

Semnat digital de catre:
MELEC EMIRSEIT
Data: 27.01.2023 12:02:18

INTOCMIT

EMIRSEIT Melec

Semnat digital de catre:
CRISTINA ABDULGANI
Data: 27.01.2023 12:13:53

ABDULGANI Cristina



ROMÂNIA
JUDEȚUL CONSTANȚA
ORAȘUL EFORIE

Nr. 1969 din 27.01.2023

Convocator

Se convoaca in data de 30.01.2023 ora 11⁰⁰ comisia constituita prin Dispozitia Primarului nr. 64/2021 pentru analizarea imobilelor din anexa

Președinte comisie

Robert-Nicolae ȘERBAN

Intocmit si redactat
Negrea Claudiu 2 ex

Am luat la cunostinta

Gabriel PREOTEASA

Alina-Elena OPREA

Daniel MANEA

Oznur GELMAMBET

Alexandru BUCUREȘTEANU

Mariana MOCANU

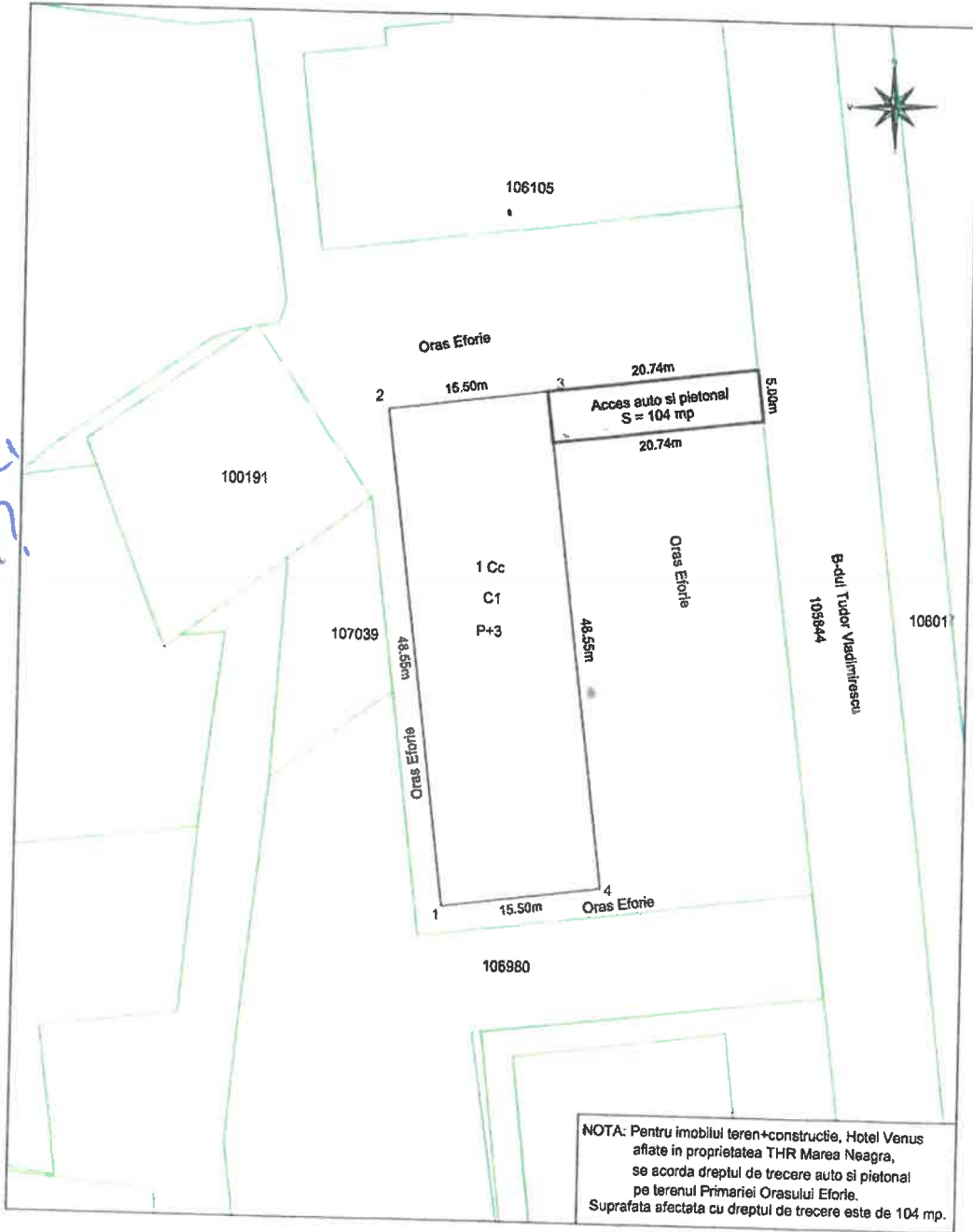
Marea

Plan de amplasament si delimitare a imobilului
Scara 1:500

Nr. cadastral	Suprafata măsurată	Adresa Imobilului	
	753 mp	Bdul Tudor Vladimirescu., Oras Eforie Sud	
Cartea Funciară nr.		UAT	Eforie Sud, Constanta

JUDETUL CONSTANTA
Primăria Oraşului EFORIE
INTRARE Nr. 775
IEŞIRE
Zilua 12 Luna 01 Anul 2023

Al Negrea
Terenul sub C
e/mprimarie?



NOTA: Pentru imobilul teren+constructie, Hotel Venus aflate in proprietatea THR Marea Neagra, se acorda dreptul de trecere auto si pietonal pe terenul Primariei Orasului Eforie. Suprafata afectata cu dreptul de trecere este de 104 mp.

A. Date referitoare la teren

Nr. parcelă	Categorie de folosință	Suprafata (mp)	Mențiuni
1	Cc	753	Teren intravilan, Imprejmuire caican constructie
Total		753	

B. Date referitoare la construcții

Cod	Destinația	Suprafata construită la sol (mp)	Mențiuni
1	CAS	753	Hotel Venus, regim de inaltime P+3, nu are lift si nu prezinta certificat energetic
Total		753	

Suprafata totală a imobilului = 753 mp
Suprafata din act = 753 mp

Nume si prenume: ING. MIRON TÂMBEANU Nr. C.C.A.S. SRL: 0722-27-135 ; e-mail: office@oregocad.ro Confirmare autentificarea în teren, cu eliberarea procesului de cadastru și corespondența acestuia cu realitatea în teren. Semnatura si Stamping Data: 23.11.2022	Inspector: Confirm introducerea imobilului în baza de date integrată și atribuirea numărului cadastral Semnatura si Parafa Data: Sîmion B.C.P.I.
--	--

În situația în care există numere cadastrale pentru imobilele vecine, în locul numelui vechiului se va trece numărul cadastral, iar în lipsa numărului cadastral numărul topografic sau numărul administrativ. Suprafețele se rotunjesc la metru pătrat.

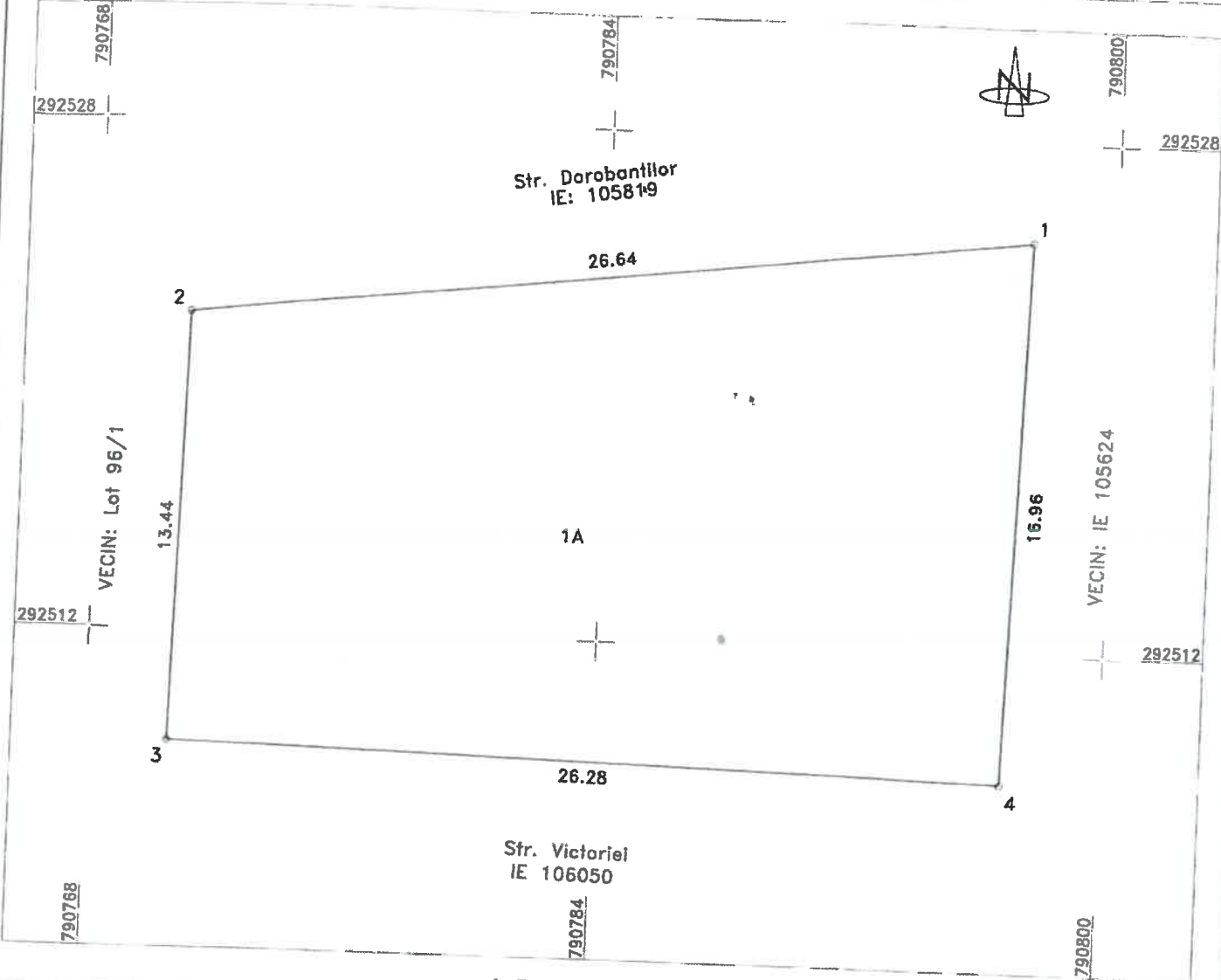
H. Negrea
Manolica

JUDETUL CONSTANTA
Primăria Orașului EFORIE
INTRARE IN SCURT Nr. 777
Zua 12 Luna 01 Anul 2023

PLAN DE SITUATIE

SCARA 1:200

Nr. Cadastral	Suprafata masurata a imobilului (mp)	Adresa imobilului
	400	Eforie Nord, Str. Dorobantilor, Lot 96/2
Nr. Carte funciara:		Unitatea Administrativ Teritoriala (UAT)
		EFORIE



A. Date referitoare la teren

Numar parcela	Categoria de folosinta	Suprafata (mp)	Mentiuni
1	A	400	
TOTAL		400	Imobil neimprejmuat. Punctele de inflexiune sunt marcate cu tarusi din lemn

B. Date referitoare la constructii

Cod	Destinatia	Suprafata construita la sol (mp)	Mentiuni

Suprafata totala masurata a imobilului = 400 mp

Executant: PFA MANOLICA GEORGE ANDREI
CATEGORIA B SERIA RO-TL-F NR. 0084








07.12.2022

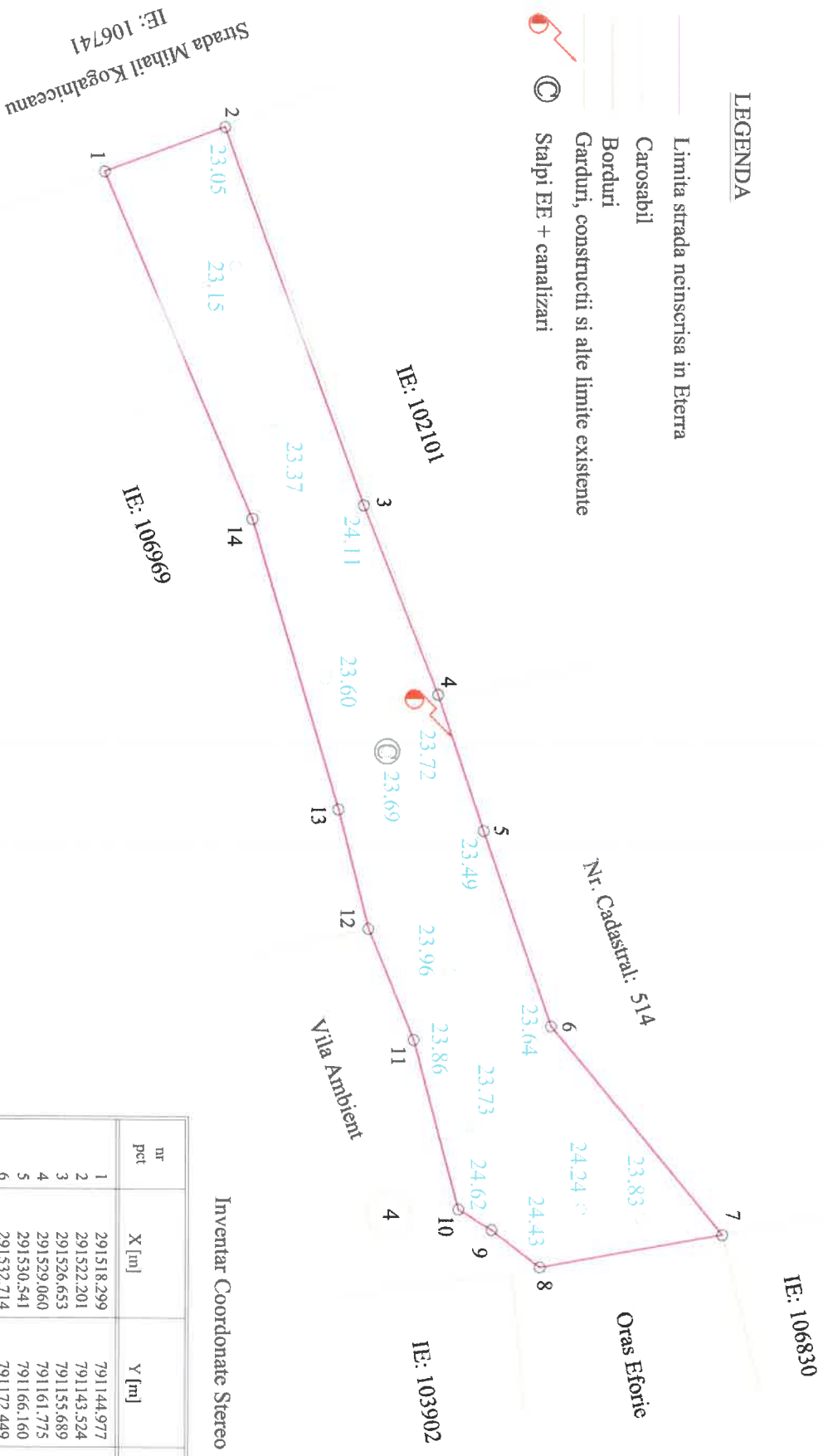
Parcela (12)

Nr. Pct.	Coordonate pct.de contur		Lungimi laturi D(i,i+1)
	X [m]	Y [m]	
1	292524.859	790797.370	26.638
2	292521.906	790770.896	13.441
3	292508.468	790770.610	26.280
4	292507.908	790796.884	16.958
S = 400 mp			P=83.317m

Plan de situatie - Aleea Mihail Kogalniceanu
 Scara 1: 500

LEGENDA

-  Limita strada neinscrisa in Eetra
-  Carosabil
-  Borduri
-  Garduri, constructii si alte limite existente
-  Stalpi EE + canalizari



Inventar Coordonate Stereo 70

nr pct	X [m]	Y [m]	lungimi latari L _{i(i+1)}
1	291518.299	791144.977	4.164
2	291522.201	791143.524	12.954
3	291526.653	791155.689	6.545
4	291529.060	791161.775	4.628
5	291530.541	791166.160	6.654
6	291532.714	791172.449	8.670
7	291538.251	791179.121	5.992
8	291532.356	791180.193	1.955
9	291530.802	791179.006	1.260
10	291529.727	791178.348	5.633
11	291528.273	791172.906	3.865
12	291526.804	791169.331	3.969
13	291525.835	791165.482	9.743
14	291523.077	791156.137	12.140

S = 167 mp

PFA BORDEA STEFAN
 CERTIFICAT DE AUTORIZARE
 SERIA RO-CT-F NR. 0057
 CATEGORIA B

Digitally signed
 by BORDEA
 STEFAN
 Date: 2020.12.03
 10:29:43 +0200



A. Date referitoare la teren

Nr. parcela	Categoria de folosinta	Suprafata (mp)	Mentii
1	Cc	80 mp	Imobilul este imprejmuit cu gard intre punctele 1-2-3-4
Total		80 mp	

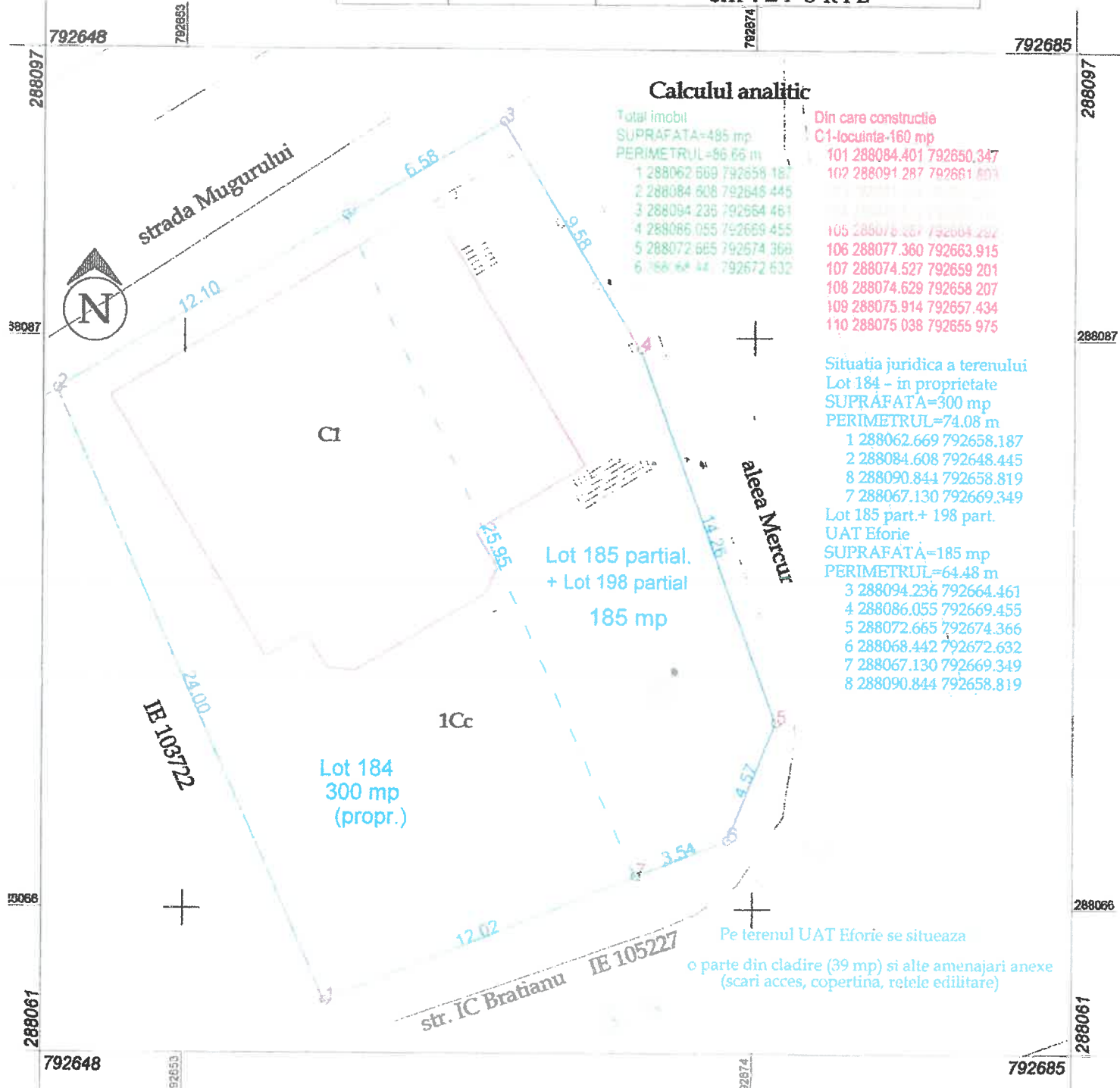
B. Date referitoare la constructii

Cod.	Destinatia	Suprafata construita la sol (mp)	Mentii
Total			

Suprafata masurata a imobilului S = 80 mp

Plan de situatie Scara 1 : 200

Nr.cadastral	Suprafata masurata a imobilului (mp)	Adresa imobilului
---	485	Oras Eforie Sud, str.IC Bratianu nr.11
Carte Funciara	---	UAT : E F O R I E



A. Date referitoare la teren			
Nr.parcela	Categoria de folosinta	Suprafata (mp)	Mentiuni/fetel impozitabile
1	CC	485	1-2-3-4-5-6-1 gard fier pe soclu zidarie
Total		485	
B. Date referitoare la constructii			
Cod constructie	Destinatia	Suprafata construita la sol (mp)	Mentiuni/supr.desfasurata
C1	CL	160	Locuinta parter, 1995; sd - 520 mp
Total		160	(P-160, S-160, E-200)
Suprafata totala masurata a imobilului =		485 mp	Suprafata din act = 485 mp
Executant (nume, prenume) SC BETATREK SRL Constanta cls III RO BJ 1684/2019; Ing.JORDACHE ILIE RO CT F 0028 Confim executarea masuratorilor la teren, corectitudinea imbucarii documentatiei cadastrale si corespondenta acesteia cu realitatea din teren; Semnatura si stampila; Nr. 86 /2022 data : 7.11.2022			



