

PROIECT DE HOTĂRÂRE

privind aprobarea oportunitatii vanzarii prin licitatie publica a terenului situat in Orasul Eforie, localitatea Eforie Sud, strada Ioan Voda cel Cumplit F.N. , in suprafata de 91 mp identificat cu I.E. 107818
PRIMARUL ORASULUI EFORIE,

Având în vedere:

- raportul D.A.D.P.P., A.S., D.E., S.J.C.A.A.S.;
- Legea nr.50/1991 privind autorizarea executarii lucrarilor de constructii republicata, cu modificarile si completarile ulterioare;
- art. 354, art. 355, art. 363 alin. (1), (2), (4) din O.U.G. nr.57/2019 privind Codul administrativ;
- H.C.L. nr. 38/27.02.2020 anexa 1, completata prin H.C.L. 109/30.06.2020, numarul de inventar 4539;
- H.C.L. nr.145/31.07.2019, art. 1 si art. 3 alin. 3 din anexa 1 la H.C.L. nr.145/31.07.2019 privind aprobarea metodologiei de vanzare a bunurilor imobile proprietate privata a Orasului Eforie;
- documentatia cu I.E. 107818
- terenul se afla in zona de impozitare B - Eforie Sud

În temeiul prevederilor OUG nr.57/2019 privind Codul administrativ;

Primarul Orasului Eforie propune spre aprobarea plenului Consiliului Local Eforie urmatorul

PROIECT DE HOTARARE

Art. 1. Se aproba oportunitatea vanzarii prin licitatie publica a terenului situat in Orasul Eforie, localitatea Eforie Sud, strada Ioan Voda cel Cumplit F.N., lot 5516 partial din parcelarea Movila Techirghiol, in suprafata de 91 mp identificat cu I.E. 107818. Imobilul este partial imprejmuit, imprejmuirea nu face obiectul prezentei.

Art. 2. Arhitectul Sef prin Serviciul de Urbanism, Disciplina in Constructii va intocmi Certificat de Urbanism pentru acest imobil si il va transmite D.A.D.P.P.

Art. 3. Prezenta hotărâre va fi transmisă autorităților și persoanelor interesate de către Secretarul General al Orasului Eforie.

Martie 2023

PRIMAR

Serban Robert Nicolae

Intocmit si redactat
Manea Daniel
Negrea Claudiu



ROMÂNIA
JUDEȚUL CONSTANȚA
ORAȘUL EFORIE

REFERAT DE APROBARE

in vederea initierii Proiectului de Hotarare privind aprobarea oportunitatii vanzarii prin licitatie publica a terenului situat in Orasul Eforie, localitatea Eforie Sud, strada Ioan Voda cel Cumplit F.N. , in suprafata de 91 mp identificat cu I.E. 107818

Avand in vedere :

- Legea nr.50/1991 privind autorizarea executarii lucrarilor de constructii republicata, cu modificarile si completarile ulterioare;
- art. 354, art. 355, art. 363 alin. (1), (2), (4) din O.U.G. nr.57/2019 privind Codul administrativ;
- H.C.L. nr. 38/27.02.2020 anexa 1, completata prin H.C.L. 109/30.06.2020, numarul de inventar 4539;
- H.C.L. nr.145/31.07.2019, art. 1 si art. 3 alin. 3 din anexa 1 la H.C.L. nr.145/31.07.2019 privind aprobarea metodologiei de vanzare a bunurilor imobile proprietate privata a Orasului Eforie;
- documentatia cu I.E. 107818
- terenul se afla in zona de impozitare B - Eforie Sud

Față de considerentele arătate mai sus, vă propun să aprobați proiectul de hotărâre privind aprobarea oportunitatii vanzarii prin licitatie publica a terenului situat in Orasul Eforie, localitatea Eforie Sud, strada Ioan Voda cel Cumplit F.N. , in suprafata de 91 mp identificat cu I.E. 107818

PRIMAR,
Serban Robert Nicolae

Intocmit si redactat
Manea Daniel
Negrea Claudiu



ROMÂNIA
JUDEȚUL CONSTANȚA
ORAȘUL EFORIE

DIRECȚIA ADMINISTRAȚIE DOMENIU PUBLIC ȘI PRIVAT

Raport

Referitor :PROIECT DE HOTARARE privind aprobarea oportunitatii vanzarii prin licitatie publica a terenului situat in Orasul Eforie, localitatea Eforie Sud, strada Ioan Voda cel Cumplit F.N. , in suprafata de 91 mp identificat cu I.E. 107818

P.H. a fost intocmit avand in vedere:

- Legea nr.50/1991 privind autorizarea executarii lucrarilor de constructii republicata, cu modificarile si completarile ulterioare;
- art. 354, art. 355, art. 363 alin. (1), (2), (4) din O.U.G. nr.57/2019 privind Codul administrativ;
- H.C.L. nr. 38/27.02.2020 anexa 1, completata prin H.C.L. 109/30.06.2020, numarul de inventar 4539;
- H.C.L. nr.145/31.07.2019, art. 1 si art. 3 alin. 3 din anexa 1 la H.C.L. nr.145/31.07.2019 privind aprobarea metodologiei de vanzare a bunurilor imobile proprietate privata a Orasului Eforie;
- documentatia cu I.E. 107818
- terenul se afla in zona de impozitare B - Eforie Sud

PH nu poate fii analizat fara rapoartele de specialitate prezentate de celelalte directii/ compartimente D.A.D.P.P., S.U.D.C., D.E., S.J.C.A.A.S. conform atributiilor si datelor pe care acestea le au conform ROF, ROI .

Prezentul raport trebuie coroborat cu rapoartele prezentate de celelalte directii/ compartimente .

Director Executiv
Manea Daniel

Intocmit
Claudiu Negrea
03.2023



R O M Â N I A
J U D E Ţ U L C O N S T A Ţ A
O R A Ş U L E F O R I E
S E R V I C I U L J U R I D I C , C O N T E N C I O S A D M I N I S T R A T I V
Ş I A S I S T E N Ţ Ă S O C I A L Ă

RAPORT DE SPECIALITATE AL
SERVICIULUI JURIDIC

La proiectul de hotarare privind aprobarea oportunitatii vanzarii prin licitatie publica a terenului situat in Orasul Eforie, localitatea Eforie Sud, strada Ioan Voda cel Cumplit F.N. , in suprafata de 91 mp identificat cu I.E. 107818

Avand in vedere

- Prevederile art. 129 alin. 2 din OUG 57/2019 privind Codul Administrativ consideram ca **proiectul de hotarare se incadreaza in prevederile legale mai sus mentionate** respectiv art. 129 alin. 2 lit. c din OUG 57/2019 privind Codul Administrativ, potrivit cu care Consiliul local *"are atributii privind administrarea domeniului public si privat al orasului..."*, apreciem ca se **impune supunerii** aprobarii Consiliului Local al Orasului Eforie.

Deasemenea, proiectul intruneste conditiile de forma cerute de lege pentru a-l supune dezbaterii Consiliului Local al Oraşului Eforie.

Se învederează totuşi Consiliului local prevederile art. 240 alin. (2) teza I din Ordonanţa de urgenţă a Guvernului nr. 57/2019 privind Codul administrativ, unde legiuitorul a hotărât că: *"Aprecierea necesităţii şi oportunitatea adoptării şi emiterii actelor administrative aparţine exclusiv autorităţilor deliberative, respectiv executive..."*

ŞEF SERVICIU JURIDIC, CONTENCIOS ADMINISTRATIV
ŞI ASISTENŢĂ SOCIALĂ

BUCUREŞTEANU Alexandru



Ph 48/23.03.2023

Raport de specialitate
privind oportunitatii vanzarii prin licitatie publica a terenului in suprafata de 91 mp
din Eforie Sud, str. Ioan Voda Cel Cumplit fn

Din evidentele fiscale pe care le detinem numarul de inventar 4539
cu suprafata de 91 mp are valoare de inventar 22517.95 lei, respectiv 4550 euro, 50
euro/mp.

Conform prevederilor Codului administrativ aprobat prin O.G. nr. 57/2019
pretul minim de vanzare va fi valoarea cea mai mare dintre pretul de piata determinat
prin raportul de evaluare si valoarea de inventar a imobilului.

Fata de cele mentionate va rugam sa analizati si sa hotarati.

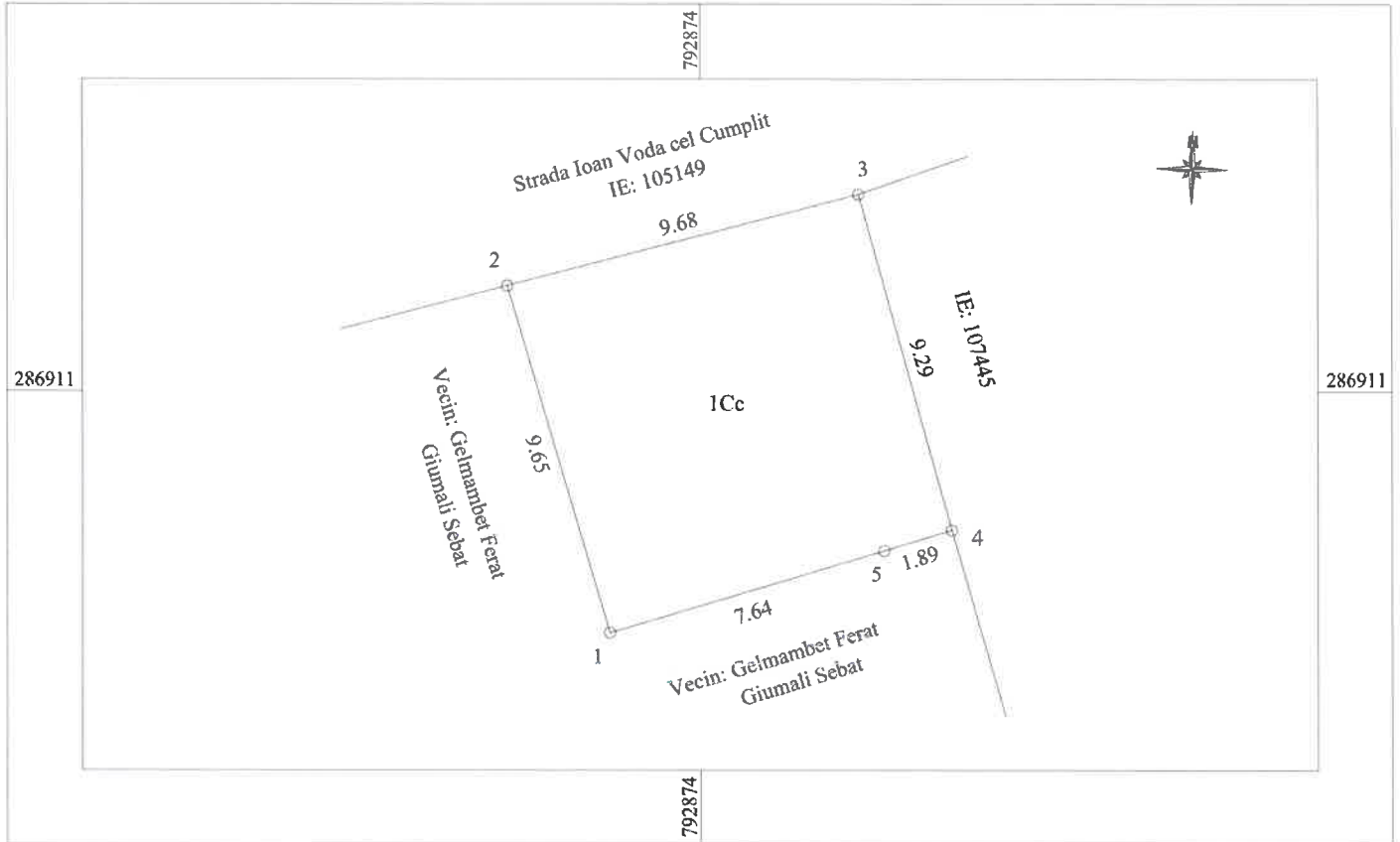
Director executiv
Oprea Alina Elena

Intocmit
Marin Maria Alina

Plan de amplasament si delimitare a imobilului

Scara 1 : 200

Nr. Cadastral	Suprafata masurata a imobilului (mp)	Adresa imobilului :
107818	91 mp	Localitate Eforie Sud, Strada Ioan Voda cel Cumplit F.N.
Cartea funciara nr.	Unitatea Administrativ Teritoriala (UAT)	
	EFORIE	



A. Date referitoare la teren

Nr. parcela	Categoria de folosinta	Suprafata (mp)	Mentuni
1	CC	91 mp	Imobil imprejmuit cu gard metalic intre punctele 2-3, gard de plasa intre punctele 3-4, limita constructie intre punctele 4-5, neimprejmuit intre punctele 5-1-2
Total		91 mp	

B. Date referitoare la constructii

Cod.	Destinatia	Suprafata construita la sol (mp)	Mentuni
Total			

Suprafata masurata imobil S = 91 mp

Suprafata din acte imobil S = 91 mp

EXECUTANT: PFA BORDEA STEFAN
 CERTIFICAT DE AUTORIZARE
 SERIA RO-CT-F NR. 0057
 CATEGORIA B
 Confirm executarea masuratorilor la teren,
 corectitudinea intocmirii documentatiei cadastrale si
 corespondenta acesteia cu realitatea din teren
 Semnatura si stampila
 Data: 02.03.2023

**BORDEA
 STEFAN**

Digitally signed by
 BORDEA STEFAN
 Date: 2023.03.02 09:12:10
 +02'00'

Inspector
 Confirm introducerea imobilului in baza de date
 integrata si atribuirea numarului cadastral
 Semnatura si parafa
 Stampila BCPI

**Ilioara
 Toader**

Semnat digital
 de Ilioara Toader
 Data: 2023.03.07
 13:53:09 +02'00'

Dosar 30111/2023



**EXTRAS DE CARTE FUNCARĂ
PENTRU INFORMARE**

Carte Funciară Nr. 107818 Eforie

A. Partea I. Descrierea imobilului

TEREN Intravilan

Adresa: Loc. Eforie Sud, Str Ioan Voda Cel Cumplit, Nr. F.N., Jud. Constanta

Nr. Crt	Nr. cadastral Nr. topografic	Suprafața* (mp)	Observații / Referințe
A1	107818	91	Teren imprejmuit; IMOBIL IMPREJMUIT CU GARD METALIC INTRE PUNCTELE 2-3, GARD DE PLASA INTRE PUNCTELE 3-4, LIMITA CONSTRUCTIE INTRE PUNCTELE 4-5, NEIMPREJMUIT INTRE PUNCTELE 5-1-2

B. Partea II. Proprietari și acte

Înscrieri privitoare la dreptul de proprietate și alte drepturi reale		Referințe
30111 / 02/03/2023		
Act Administrativ nr. 38, din 27/02/2020 emis de CONSILIUL LOCAL EFORIE; Act Administrativ nr. 293-1NP, din 05/01/2023 emis de PRIMARIA EFORIE; Act Administrativ nr. 45, din 28/02/2022 emis de CONSILIUL LOCAL EFORIE; Act Administrativ nr. 429, din 09/01/2023 emis de SPIT EFORIE;		
B1	Intabulare, drept de PROPRIETATE , DOMENIU PRIVAT, dobandit prin Lege, cota actuala 1/1 1) ORAS EFORIE	A1

C. Partea III. SARCINI .

Inscrieri privind dezmembrămintele dreptului de proprietate, drepturi reale de garanție și sarcini	Referințe
NU SUNT	

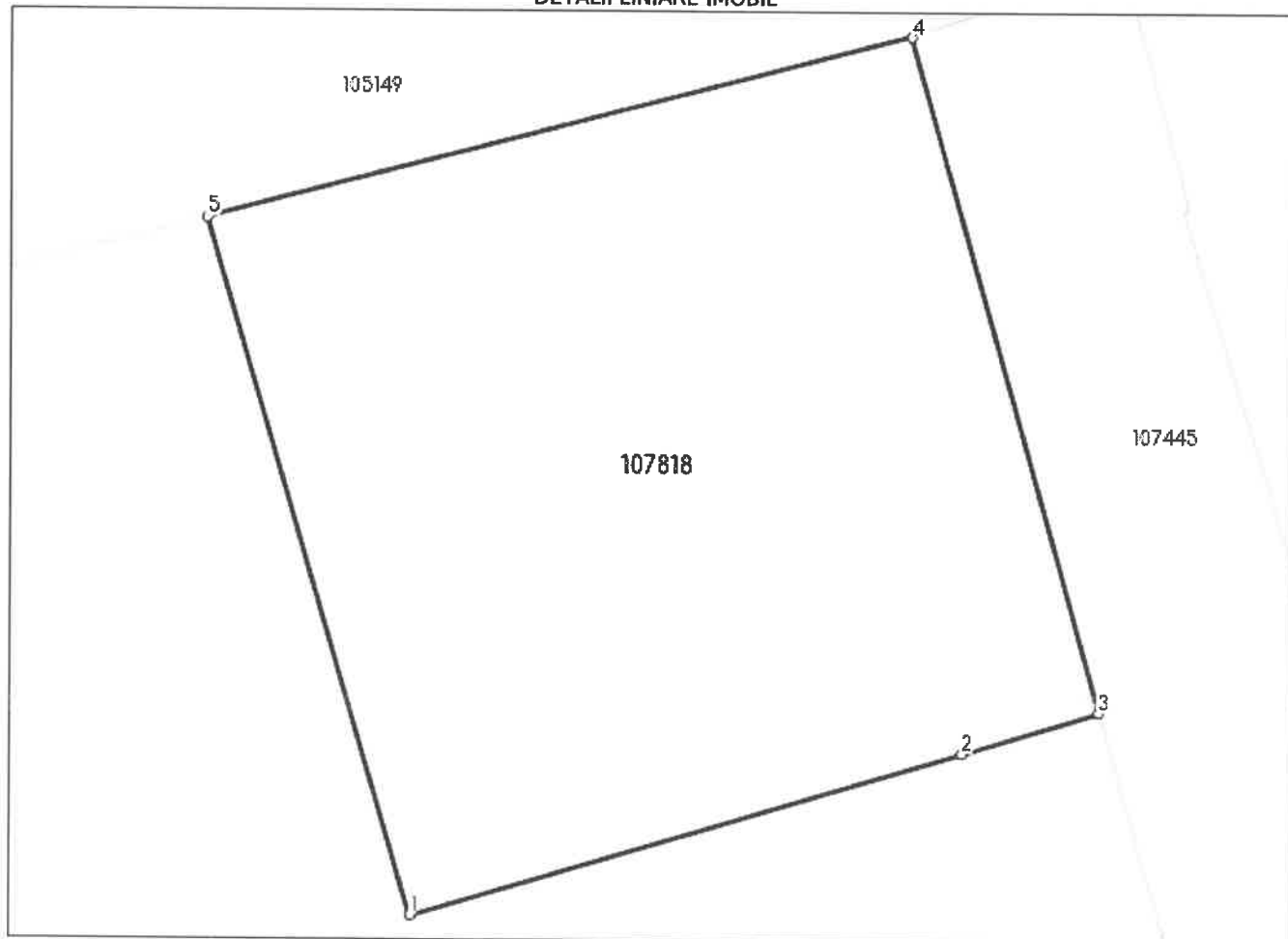
Anexa Nr. 1 La Partea I

Teren

Nr cadastral	Suprafața (mp)*	Observații / Referințe
107818	91	IMOBIL IMPREJMUIT CU GARD METALIC INTRE PUNCTELE 2-3, GARD DE PLASA INTRE PUNCTELE 3-4, LIMITA CONSTRUCTIE INTRE PUNCTELE 4-5, NEIMPREJMUIT INTRE PUNCTELE 5-1-2

* Suprafața este determinată în planul de proiecție Stereo 70.

DETALII LINIARE IMOBIL



Date referitoare la teren

Nr Crt	Categorie folosință	Intra vilan	Suprafața (mp)	Tarla	Parcelă	Nr. topo	Observații / Referințe
1	curți constructii	DA	91	-	-	-	IMOBIL IMPREJMUIT CU GARD METALIC INTRE PUNCTELE 2-3, GARD DE PLASA INTRE PUNCTELE 3-4, LIMITA CONSTRUCTIE INTRE PUNCTELE 4-5, NEIMPREJMUIT INTRE PUNCTELE 5-1-2

Lungime Segmente

1) Valorile lungimilor segmentelor sunt obținute din proiecție în plan.

Punct început	Punct sfârșit	Lungime segment (** (m)
1	2	7.644
2	3	1.889
3	4	9.288

Punct început	Punct sfârșit	Lungime segment (** (m))
4	5	9.682
5	1	9.653

** Lungimile segmentelor sunt determinate în planul de proiecție Stereo 70 și sunt rotunjite la 1 milimetru.

*** Distanța dintre puncte este formată din segmente cumulate ce sunt mai mici decât valoarea 1 milimetru.

Certific că prezentul extras corespunde cu pozițiile în vigoare din cartea funciară originală, păstrată de acest birou.

Prezentul extras de carte funciară este valabil la autentificarea de către notarul public a actelor juridice prin care se sting drepturile reale precum și pentru dezbaterea succesiunilor, iar informațiile prezentate sunt susceptibile de orice modificare, în condițiile legii.

S-a achitat tariful de 0 RON, -, pentru serviciul de publicitate imobiliară cu codul nr. 211.

Data soluționării,

07-03-2023

Data eliberării,

//

Asistent Registrator,

IULIANA PUSCASU

(parafa și semnătura)

Referent,

(parafa și semnătura)



Oficiul de Cadastru și Publicitate Imobiliară CONSTANTA
Biroul de Cadastru și Publicitate Imobiliară Constanta

STR MIHAI VITEAZU NR 2B COD POSTAL 900682 CONSTANTA JUD CONSTANTA

Nr.cerere	30111
Ziua	02
Luna	03
Anul	2023

Extras de Plan Cadastral de Carte Funciară
pentru
Imobil număr cadastral 107818 / UAT Eforie

TEREN Intravilan

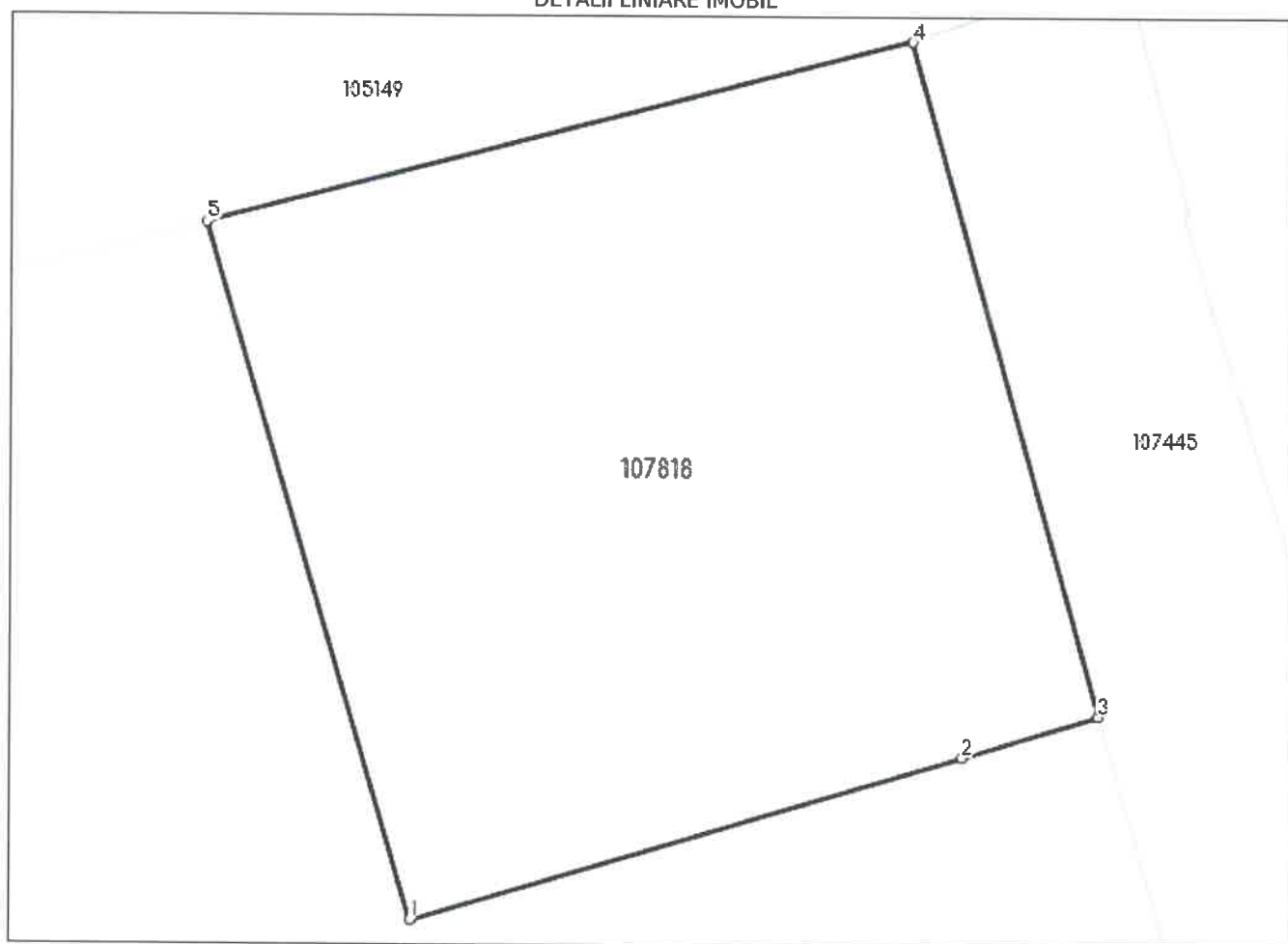
Adresa: Loc. Eforie Sud, Str Ioan Voda Cel Cumplit, Nr. F.N., Jud. Constanta

Comuna/Oraș/Municipiu: Eforie

Nr. cadastral	Suprafața măsurată	Observații / Referințe
107818	91	IMOBIL IMPREJMUIT CU GARD METALIC INTRE PUNCTELE 2-3, GARD DE PLASA INTRE PUNCTELE 3-4, LIMITA CONSTRUCTIE INTRE PUNCTELE 4-5, NEIMPREJMUIT INTRE PUNCTELE 5-1-2

* Suprafața este determinată în planul de proiecție Stereo 70.

DETALII LINIARE IMOBIL



**Incadrare in zonă
scara 1:500**



Date referitoare la teren

Crt	Categoria de folosință	Intra vilan	Suprafața (mp)	Tarla	Parcelă	Observații / Referințe
1	curti constructii	DA	91			IMOBIL IMPREJMUIT CU GARD METALIC INTRE PUNCTELE 2-3, GARD DE PLASA INTRE PUNCTELE 3-4, LIMITA CONSTRUCTIE INTRE PUNCTELE 4-5, NEIMPREJMUIT INTRE PUNCTELE 5-1-2
TOTAL:			91			

Date referitoare la construcții

Crt	Numar	Destinație construcție	Supraf. (mp)	Situație juridică	Observații / Referințe
Imobilul nu are in componență construcții					

Lungime Segmente

1) Valorile lungimilor segmentelor sunt obtinute din proiectie în plan.

Punct început	Punct sfârșit	Lungime segment (m)
1	2	7.644
2	3	1.889
3	4	9.288
4	5	9.682
5	1	9.653

** Lungimile segmentelor sunt determinate în planul de proiecție Stereo 70 și sunt rotunjite la 1 milimetru.

*** Distanța dintre puncte este formată din segmente cumulate ce sunt mai mici decât valoarea 1 milimetru.

Certific că informațiile din prezentul extras sunt conforme cu datele din planul cadastral de carte funciară al OCPI CONSTANTA la data: 07-03-2023

Situația prezentată poate face obiectul unor modificări ulterioare, in condițiile Legii cadastrului și publicității imobiliare nr. 7/1996, republicată.

Consilier/Inspector de specialitate,

ILIOARA TOADER

Ilioara
Toader

Semnat digital de
Ilioara Toader
Data: 2023.03.07
13:52:12 +02'00'

**Oficiul de Cadastru și Publicitate Imobiliară CONSTANTA**
Biroul de Cadastru și Publicitate Imobiliară Constanta

Dosarul nr. 30111 / 02-03-2023

INCHEIERE Nr. 30111

Inspector: ILIOARA TOADER

Registrator: Irina Hreniuć

Asistent registrator: IULIANA PUSCASU

Semnat : cu semnatura
electronica extinsa, cf. L
455/2001 si eIDAS

Asupra cererii introduse de ORAS EFORIE privind Prima inregistrare a imobilelor/unitatilor individuale (u.i.) in cartea funciara, in baza:

- Act Administrativ nr.293-1NP/05-01-2023 emis de PRIMARIA EFORIE;
- Act Administrativ nr.38/27-02-2020 emis de CONSILIUL LOCAL EFORIE;
- Act Administrativ nr.45/28-02-2022 emis de CONSILIUL LOCAL EFORIE;
- Act Administrativ nr.429/09-01-2023 emis de SPIT EFORIE;

fiind indeplinite conditiile prevazute la art. 29 din Legea cadastrului si a publicitatii imobiliare nr. 7/1996, republicata, cu modificarile si completarile ulterioare, tariful achitat in suma de 0 lei, cu documentul de plata:

-

pentru serviciul avand codul 211

Vazand referatul asistentului registrator

DISPUNE

Admiterea cererii cu privire la:

- imobilul cu nr. cadastral 107818
- se intabuleaza dreptul de PROPRIETATE , DOMENIU PRIVAT mod dobandire lege in cota de 1/1 asupra A.1 in favoarea ORAS EFORIE, sub B.1 din cartea funciara 107818 UAT Eforie;

Prezenta se va comunica părților:ORAS EFORIE
BORDEA STEFAN

*) Cu drept de reexaminare in termen de 15 zile de la comunicare, care se depune la Biroul de Cadastru si Publicitate Imobiliara Constanta, se inscrie in cartea funciara si se solutioneaza de catre registratorul-sef

Data soluționării,

09-03-2023

Registrator,

Irina Hreniuć

Asistent Registrator,

IULIANA PUSCASU

Inspector,

ILIOARA TOADER

*) Cu excepția situațiilor prevăzute la Art. 52 alin. (1) din Regulamentul de recepție și înscriere în evidențele de cadastru și carte funciara, aprobat prin Ordinul Directorului General al ANCPI