

PROIECT DE HOTĂRÂRE
privind aprobarea oportunitatii vanzarii prin licitatie publica a terenului
situat in Orasul Eforie, localitatea Eforie Nord, str. Munteniei F.N., in
suprafata de 338 mp identificat cu I.E. 107837
PRIMARUL ORASULUI EFORIE,

Având în vedere:

- raportul D.A.D.P.P., A.S., D.E., S.J.C.A.A.S.;
 - Legea nr.50/1991 privind autorizarea executarii lucrarilor de constructii republicata, cu modificarile si completarile ulterioare;
 - art. 354, art. 355, art. 363 alin. (1), (2), (4) din OUG nr.57/2019 privind Codul administrativ;
 - H.C.L. nr. 38/27.02.2020 anexa 1 cu numarul de inventar 4167;
 - HCL nr.145/31.07.2019, art. 1 si art. 3 alin. 3 din anexa 1 la HCL nr.145/31.07.2019 privind aprobarea metodologiei de vanzare a bunurilor imobile proprietate privata a Orasului Eforie;
 - documentatia cu I.E. 107837
 - terenul se afla in zona de impozitare C - Eforie Nord
- In temeiul prevederilor OUG nr.57/2019 privind Codul administrativ;
Primarul Orasului Eforie propune spre aprobarea plenului Consiliului Local Eforie urmatorul

PROIECT DE HOTARARE

Art. 1. Se aproba oportunitatea vanzarii prin licitatie publica a terenului situat in Orasul Eforie, localitatea Eforie Nord, str. Munteniei F.N., in suprafata de 338 mp identificat cu I.E. 107837.


Art. 2. Arhitectul Sef prin Serviciul de Urbanism, Disciplina in Constructii va intocmi Certificat de Urbanism pentru acest imobil si il va transmite D.A.D.P.P.

Art. 3. Prezenta hotărâre va fi transmisă autorităților și persoanelor interesate de către Secretarul General al Orasului Eforie.

Mai 2023

PRIMAR
Serban Robert Nicolae

Intocmit si redactat
Manea Daniel
Negrea Claudiu





ROMÂNIA
JUDEȚUL CONSTANTA
ORAȘUL EFORIE

REFERAT DE APROBARE

in vederea initierii Proiectului de Hotarare privind aprobarea oportunitatii vanzarii prin licitatie publica a terenului situat in Orasul Eforie, localitatea Eforie Nord, str. Munteniei F.N., in suprafata de 338 mp identificat cu I.E. 107837

Avand in vedere :

- raportul D.A.D.P.P., A.S., D.E., S.J.C.A.A.S.;
- Legea nr.50/1991 privind autorizarea executarii lucrarilor de constructii republicata, cu modificarile si completarile ulterioare;
- art. 354, art. 355, art. 363 alin. (1), (2), (4) din OUG nr.57/2019 privind Codul administrativ;
- H.C.L. nr. 38/27.02.2020 anexa 1 cu numarul de inventar 4167;
- HCL nr.145/31.07.2019, art. 1 si art. 3 alin. 3 din anexa 1 la HCL nr.145/31.07.2019 privind aprobarea metodologiei de vanzare a bunurilor imobile proprietate privata a Orasului Eforie;
- documentatia cu I.E. 107837
- terenul se afla in zona de impozitare C - Eforie Nord

Față de considerentele arătate mai sus, vă propun să aprobați proiectul de hotărâre privind aprobarea oportunitatii vanzarii prin licitatie publica a terenului situat in Orasul Eforie, localitatea Eforie Nord, str. Munteniei F.N., in suprafata de 338 mp identificat cu I.E. 107837

PRIMAR,
Serban Robert Nicolae

Intocmit si redactat
Manea Daniel
Negrea Claudiu



ROMÂNIA
JUDEȚUL CONSTANȚA
ORAȘUL EFORIE

DIRECȚIA ADMINISTRAȚIE DOMENIU PUBLIC ȘI PRIVAT

Raport

Referitor :PROIECT DE HOTARARE privind aprobarea oportunitatii vanzarii prin licitatie publica a terenului situat in Orasul Eforie, localitatea Eforie Nord, str. Munteniei F.N., in suprafata de 338 mp identificat cu I.E. 107837

P.H. a fost intocmit avand in vedere:

- Legea nr.50/1991 privind autorizarea executarii lucrarilor de constructii republicata, cu modificarile si completarile ulterioare;
- art. 354, art. 355, art. 363 alin. (1), (2), (4) din OUG nr.57/2019 privind Codul administrativ;
- H.C.L. nr. 38/27.02.2020 anexa 1 cu numarul de inventar 4167;
- HCL nr.145/31.07.2019, art. 1 si art. 3 alin. 3 din anexa 1 la HCL nr.145/31.07.2019 privind aprobarea metodologiei de vanzare a bunurilor imobile proprietate privata a Orasului Eforie;
- documentatia cu I.E. 107837
- terenul se afla in zona de impozitare C - Eforie Nord

PH nu poate fii analizat fara rapoartele de specialitate prezentate de celelalte directii/ compartimente D.A.D.P.P., S.U.D.C., D.E., S.J.C.A.A.S. conform atributiilor si datelor pe care acestea le au conform ROF, ROI .

Prezentul raport trebuie coroborat cu rapoartele prezentate de celelalte directii/ compartimente .

Director Executiv
Manea Daniel

Intocmit
Claudiu Negrea
05.2023



R O M Â N I A
J U D E Ţ U L C O N S T A Ţ A
O R A Ş U L E F O R I E
S E R V I C I U L J U R I D I C , C O N T E N C I O S A D M I N I S T R A T I V
Ş I A S I S T E Ţ Ă S O C I A L Ă

RAPORT DE SPECIALITATE AL
SERVICIULUI JURIDIC

La proiectul de hotarare *privind aprobarea oportunitatii vanzarii prin licitatie publica a terenului situat in Orasul Eforie, localitatea Eforie Nord, str. Munteniei F.N., in suprafata de 338 mp identificat cu I.E. 107837*

Avand in vedere

- Prevederile art. 129 alin. 2 din OUG 57/2019 privind Codul Administrativ consideram ca **proiectul de hotarare se incadreaza in prevederile legale mai sus mentionate** respectiv art. 129 alin. 2 lit. c din OUG 57/2019 privind Codul Administrativ, potrivit cu care Consiliul local *"are atributii privind administrarea domeniului public si privat al orasului..."*, apreciem ca se **impune supunerii** aprobarii Consiliului Local al Orasului Eforie.

Deasemenea, proiectul intruneste conditiile de forma cerute de lege pentru a-l supune dezbaterii Consiliului Local al Oraşului Eforie.

Se învederează totuşi Consiliului local prevederile art. 240 alin. (2) teza I din Ordonanţa de urgenţă a Guvernului nr. 57/2019 privind Codul administrativ, unde legiuitorul a hotărât că: *"Aprecierea necesităţii şi oportunitatea adoptării şi emiterii actelor administrative aparţine exclusiv autorităţilor deliberative, respectiv executive..."*

ŞEF SERVICIU JURIDIC, CONTENCIOS ADMINISTRATIV
ŞI ASISTENŢĂ SOCIALĂ

BUCUREŞTEANU Alexandru



R O M Â N I A
J U D E Ţ U L C O N S T A Ţ A
O R A Ş U L E F O R I E
D I R E C Ţ I A E C O N O M I C Ă

MAI 2023

PROIECT DE HOTĂRÂRE
privind oportunitatea vânzării prin licitație publică a terenului
situat în Orașul Eforie, localitatea Eforie Nord, str. Munteniei F.N.,
în suprafață de 338 mp identificat cu I.E. 107837

REGIM FISCAL

Din evidențele fiscale pe care le deținem rezultă că terenul în suprafață de 338 mp, reprezentând lotul 321 parțial din parcelarea Eforia Spitalelor Civile, situat în Eforie Nord, str. Munteniei f.n., nu figurează înregistrat la matricola curentă.

Precizăm că nu în toate matricolele fiscale se menționează numărul de lot și planul parcelar.

În actele de proprietate existente în dosarele fiscale nu se menționează întotdeauna numărul de lot și parcelarea sau nomenclatura stradală.

DIRECȚIA ECONOMICĂ,
DIRECTOR EXECUTIV
OPREA Alina-Elena

ELABORAT,
INSPECTOR
ROȘU Florentina



Oficiul de Cadastru și Publicitate Imobiliară CONSTANTA
Biroul de Cadastru și Publicitate Imobiliară Constanta

STR MIHAI VITEAZU NR 2B COD POSTAL 900682 CONSTANTA JUD CONSTANTA

Nr.cerere	33474
Ziua	08
Luna	03
Anul	2023

Extras de Plan Cadastral de Carte Funciară
pentru
Imobil număr cadastral 107837 / UAT Eforie

TEREN Intravilan

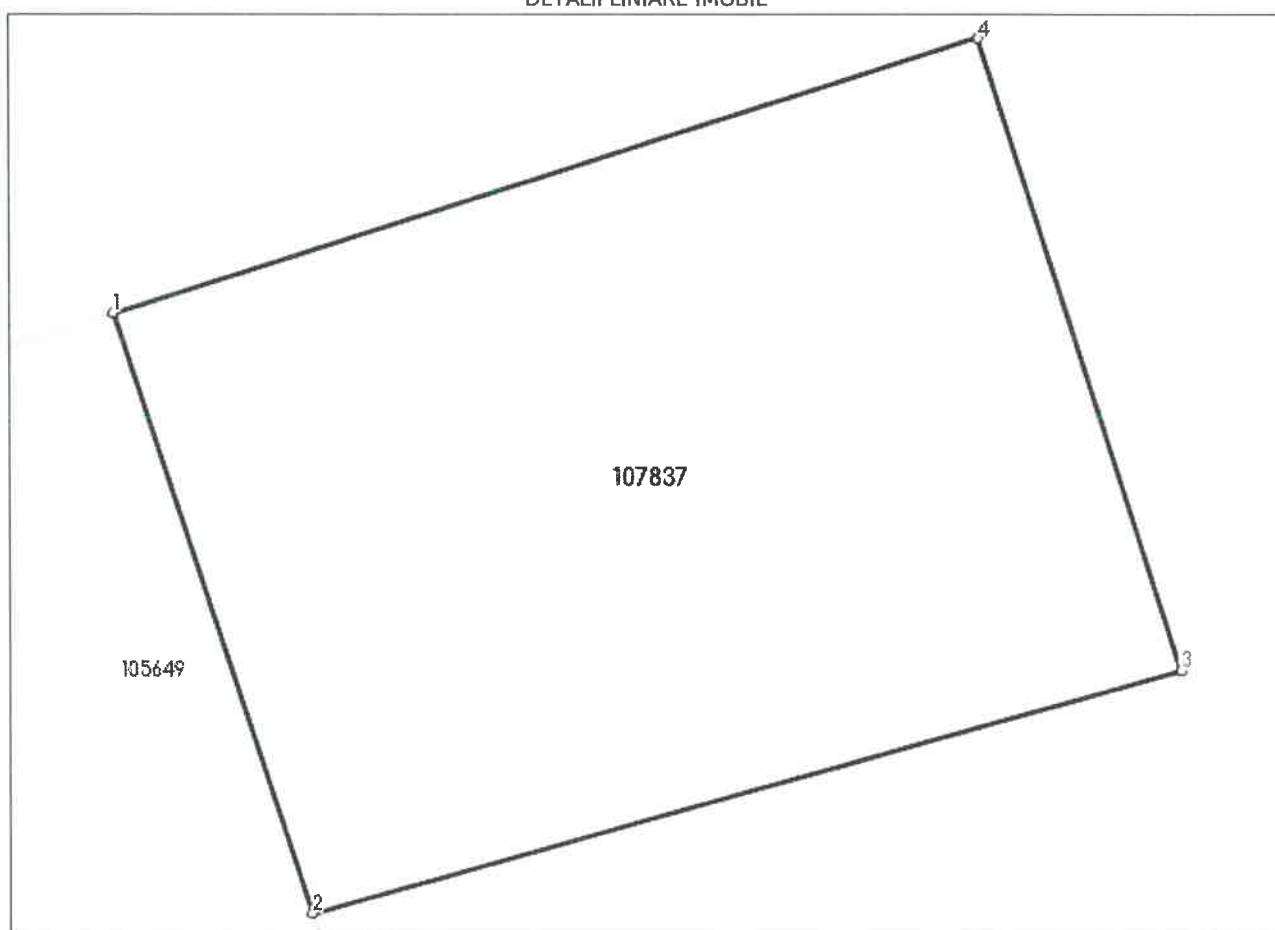
Adresa: Loc. Eforie Nord, Str Munteniei, Nr. F.N., Jud. Constanta,
LOT 321 PARTIAL DIN PARCELAREA EFORIA SPITALELOR CIVILE
BUCURESTI

Comuna/Oraș/Municipiu: Eforie

Nr. cadastral	Suprafața măsurată	Observații / Referințe
107837	338	

* Suprafața este determinată în planul de proiecție Stereo 70.

DETALII LINIARE IMOBIL



**Incadrare in zonă
scara 1:500**



Date referitoare la teren

Crt	Categoria de folosință	Intra vilan	Suprafața (mp)	Tarla	Parcelă	Observații / Referințe
1	curti constructii	DA	338			IMOBILUL NU ESTE IMPREJMUIT INTRE PUNCTELE 1-2-3-4-1
	TOTAL:		338			

Date referitoare la construcții

Crt	Numar	Destinație construcție	Supraf. (mp)	Situație juridică	Observații / Referințe
Imobilul nu are in componență construcții					

Lungime Segmente

1) Valorile lungimilor segmentelor sunt obținute din proiecție în plan.

Punct început	Punct sfârșit	Lungime segment (m)
1	2	15.17
2	3	21.669
3	4	15.93
4	1	21.82

** Lungimile segmentelor sunt determinate în planul de proiecție Stereo 70 și sunt rotunjite la 1 milimetru.

*** Distanța dintre puncte este formată din segmente cumulate ce sunt mai mici decât valoarea 1 milimetru.

Certific că informațiile din prezentul extras sunt conforme cu datele din planul cadastral de carte funciară al OCPI CONSTANTA la data: 30-03-2023

Situația prezentată poate face obiectul unor modificări ulterioare, în condițiile Legii cadastrului și publicității imobiliare nr. 7/1996, republicată.

Consilier/Inspector de specialitate,

LIVIA MARIA TODERICI

**EXTRAS DE CARTE FUNCİARĂ
PENTRU INFORMARE**

Carte Funciară Nr. 107837 Eforie

Nr. cerere : 33474
Ziua : 08
Luna : 03
Anul : 2023

Cod verificare
100128718022



A. Partea I. Descrierea imobilului

TEREN Intravilan

Adresa: Loc. Eforie Nord, Str Munteniei, Nr. F.N., Jud. Constanta, LOT 321 PARTIAL DIN PARCELAREA EFORIA
SPITALELOR CIVILE BUCURESTI

Nr. Crt	Nr. cadastral Nr. topografic	Suprafața* (mp)	Observații / Referințe
A1	107837	Din acte: 627 Masurata: 338	Teren neimprejmuit;

B. Partea II. Proprietari și acte

Înscrieri privitoare la dreptul de proprietate și alte drepturi reale		Referințe
33474 / 08/03/2023		
Act Administrativ nr. 38, din 27/02/2020 emis de CONSILIUL LOCAL EFORIE; Act Administrativ nr. 68, din 23/03/2023 emis de PRIMARIA EFORIE; Act Administrativ nr. 7193-2NP, din 21/03/2023 emis de PRIMARIA EFORIE;		
B1	Intabulare, drept de PROPRIETATE -DOMENIUL PRIVAT, dobandit prin Lege, cota actuala 1/1 1) ORAS EFORIE	A1

C. Partea III. SARCINI .

Inscrieri privind dezmembrămintele dreptului de proprietate, drepturi reale de garanție și sarcini	Referințe
NU SUNT	

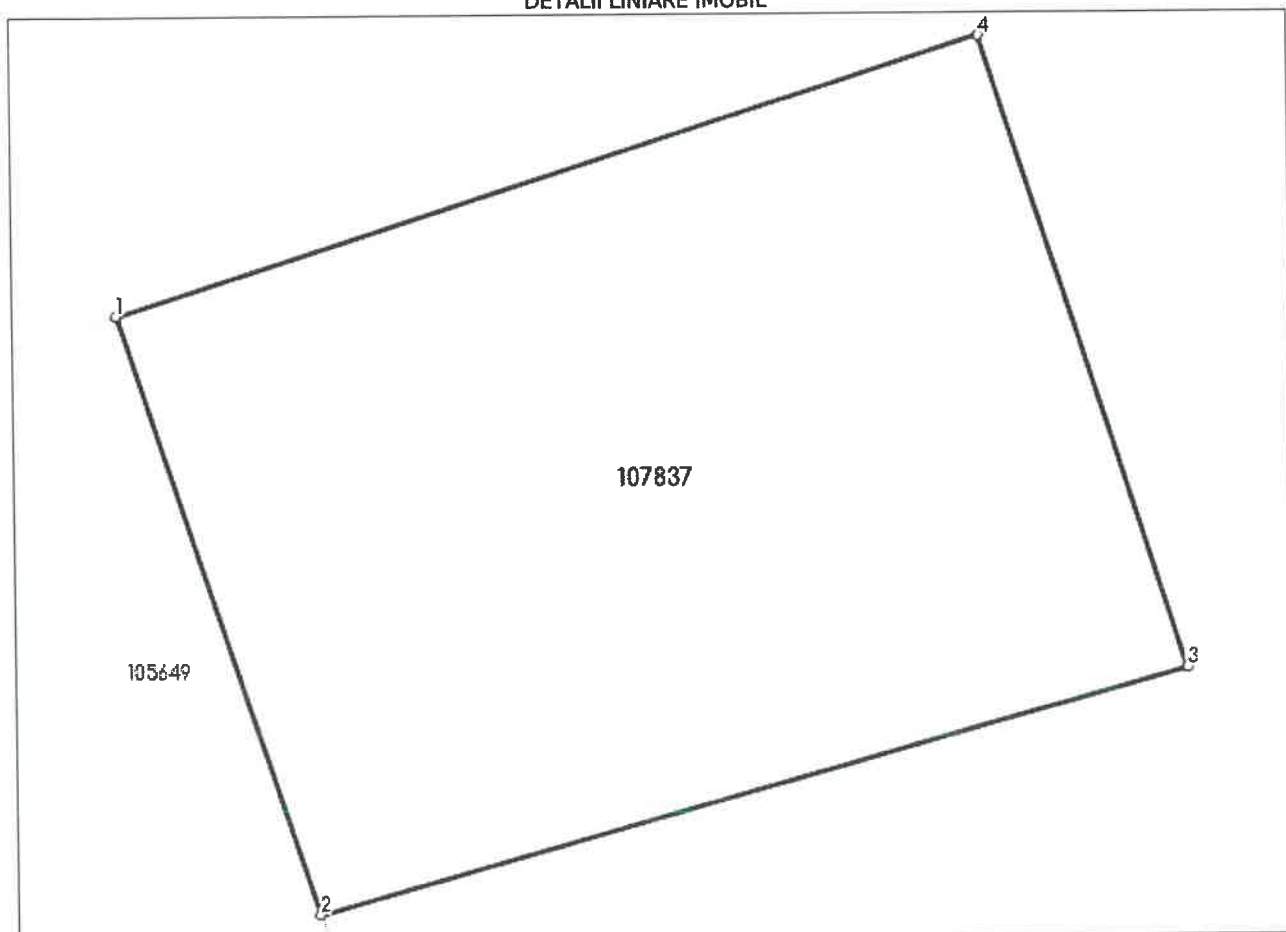
Anexa Nr. 1 La Partea I

Teren

Nr cadastral	Suprafața (mp)*	Observații / Referințe
107837	Din acte: 627 Masurata: 338	

* Suprafața este determinată în planul de proiecție Stereo 70.

DETALII LINIARE IMOBIL



Date referitoare la teren

Nr Crt	Categorie folosință	Intra vilan	Suprafața (mp)	Tarla	Parcelă	Nr. topo	Observații / Referințe
1	curți constructii	DA	Din acte: 627 Masurata: 338	-	-	-	IMOBILUL NU ESTE IMPREJMUIT INTRE PUNCTELE 1-2-3-4-1

Lungime Segmente

1) Valorile lungimilor segmentelor sunt obținute din proiecțiile în plan.

Punct început	Punct sfârșit	Lungime segment (m)
1	2	15.17
2	3	21.669
3	4	15.93
4	1	21.82

**** Lungimile segmentelor sunt determinate în planul de proiecție Stereo 70 și sunt rotunjite la 1 milimetru.**
***** Distanța dintre puncte este formată din segmente cumulate ce sunt mai mici decât valoarea 1 milimetru.**

Certific că prezentul extras corespunde cu pozițiile în vigoare din cartea funciară originală, păstrată de acest birou.

Prezentul extras de carte funciară este valabil la autentificarea de către notarul public a actelor juridice prin care se sting drepturile reale precum și pentru dezbateră succesiunilor, iar informațiile prezentate sunt susceptibile de orice modificare, în condițiile legii.

S-a achitat tariful de 0 RON, -, pentru serviciul de publicitate imobiliară cu codul nr. 211.

Data soluționării,
31-03-2023

Data eliberării,
//___

Asistent Registrator,
CRISTINA DIACONESCU

(parafa și semnătura)

Referent,

(parafa și semnătura)