

PROIECT DE HOTĂRÂRE

privind aprobarea oportunitatii vanzarii prin licitatie a imobilului teren situat in Orasul Eforie, localitatea Eforie Nord, aleea Bucovinei f.n., in suprafata de 27 mp identificat cu I.E. 107957

PRIMARUL ORASULUI EFORIE,

Având în vedere:

- raportul D.A.D.P.P., A.S., D.E., S.J.C.A.A.S.;
- Legea nr.50/1991 privind autorizarea executarii lucrarilor de constructii republicata, cu modificarile si completarile ulterioare;
- art. 354, art. 355, art. 363 alin. (1), (2), (4) din OUG nr.57/2019 privind Codul administrativ;
- H.C.L. nr. 38/27.02.2020 anexa 1 completata prin HCL 166/31.07.2023 numarul de inventar 4836;
- HCL nr.145/31.07.2019, art. 1 si art. 3 alin. 3 din anexa 1 la HCL nr.145/31.07.2019 privind aprobarea metodologiei de vanzare a bunurilor imobile proprietate privata a Orasului Eforie;
- extras de carte funciara pentru informare emis de OCPI Constanta in dosarul 160674 din 18.09.2023 pentru imobilul cu I.E. 107957;
- terenul se afla in zona de impozitare B - Eforie Nord

In temeiul prevederilor OUG nr.57/2019 privind Codul administrativ;

Primarul Orasului Eforie propune spre aprobarea plenului Consiliului Local Eforie urmatorul

PROIECT DE HOTARARE

Art. 1.

Se aproba oportunitatea vanzarii prin licitatie a imobilului teren situat in Orasul Eforie, localitatea Eforie Nord, aleea Bucovinei f.n., in suprafata de 27 mp identificat cu I.E. 107957.

Art. 2. Arhitectul Sef prin Serviciul de Urbanism, Disciplina in Constructii va intocmi Certificat de Urbanism pentru acest imobil si il va transmite D.A.D.P.P.

Art. 3. Prezenta hotărâre va fi transmisă autorităților și persoanelor interesate de către Secretarul General al Orasului Eforie.

octombrie 2023

PRIMAR
Serban Robert Nicolae

Intocmit si redactat
Manea Daniel
Negrea Claudiu



ROMÂNIA
JUDEȚUL CONSTANȚA
ORAȘUL EFORIE

REFERAT DE APROBARE

in vederea initierii Proiectului de Hotarare privind aprobarea oportunitatii vanzarii prin licitatie a imobilului teren situat in Orasul Eforie, localitatea Eforie Nord, aleea Bucovinei f.n., in suprafata de 27 mp identificat cu I.E. 107957

Avand in vedere :

- Legea nr.50/1991 privind autorizarea executarii lucrarilor de constructii republicata, cu modificarile si completarile ulterioare;
- art. 354, art. 355, art. 363 alin. (1), (2), (4) din OUG nr.57/2019 privind Codul administrativ;
- H.C.L. nr. 38/27.02.2020 anexa 1 completata prin HCL 166/31.07.2023 numarul de inventar 4836;
- HCL nr.145/31.07.2019, art. 1 si art. 3 alin. 3 din anexa 1 la HCL nr.145/31.07.2019 privind aprobarea metodologiei de vanzare a bunurilor imobile proprietate privata a Orasului Eforie;
- extras de carte funciara pentru informare emis de OCPI Constanta in dosarul 160674 din 18.09.2023 pentru imobilul cu I.E. 107957;
- terenul se afla in zona de impozitare B - Eforie Nord

Față de considerentele arătate mai sus, vă propun să aprobați proiectul de hotărâre privind aprobarea oportunitatii vanzarii prin licitatie a imobilului teren situat in Orasul Eforie, localitatea Eforie Nord, aleea Bucovinei f.n., in suprafata de 27 mp identificat cu I.E. 107957

Intocmit si redactat
Manea Daniel
Negrea Claudiu

PRIMAR,
Serban Robert Nicolae



ROMÂNIA
JUDEȚUL CONSTANȚA
ORAȘUL EFORIE
DIRECȚIA ADMINISTRAȚIE DOMENIU PUBLIC ȘI PRIVAT

Raport

Referitor :PROIECT DE HOTARARE privind aprobarea oportunitatii vanzarii prin licitatie a imobilului teren situat in Orasul Eforie, localitatea Eforie Nord, aleea Bucovinei f.n., in suprafata de 27 mp identificat cu I.E. 107957

P.H. a fost intocmit avand in vedere:

- Legea nr.50/1991 privind autorizarea executarii lucrarilor de constructii republicata, cu modificarile si completarile ulterioare;
- art. 354, art. 355, art. 363 alin. (1), (2), (4) din OUG nr.57/2019 privind Codul administrativ;
- H.C.L. nr. 38/27.02.2020 anexa 1 completata prin HCL 166/31.07.2023 numarul de inventar 4836;
- HCL nr.145/31.07.2019, art. 1 si art. 3 alin. 3 din anexa 1 la HCL nr.145/31.07.2019 privind aprobarea metodologiei de vanzare a bunurilor imobile proprietate privata a Orasului Eforie;
- extras de carte funciara pentru informare emis de OCPI Constanta in dosarul 160674 din 18.09.2023 pentru imobilul cu I.E. 107957;
- terenul se afla in zona de impozitare B - Eforie Nord

Din punct de vedere tehnic raportul D.A.D.P.P. este favorabil.

Prezentul raport trebuie coroborat cu rapoartele prezentate de celelalte directii/ compartimente .

Director Executiv
Manea Daniel

Intocmit
Claudiu Negrea
10.2023



R O M Â N I A
J U D E Ţ U L C O N S T A Ţ A
O R A Ş U L E F O R I E
S E R V I C I U L J U R I D I C , C O N T E N C I O S A D M I N I S T R A T I V
Ş I A S I S T E N Ţ Ă S O C I A L Ă

RAPORT DE SPECIALITATE AL
SERVICIULUI JURIDIC

La proiectul de hotarare *privind aprobarea oportunității vânzării prin licitație a imobilului teren situat in Orașul Eforie, localitatea Eforie Nord, aleea Bucovinei, F.N. în suprafață 27 mp, identificat cu I.E. 104278*

Avand in vedere

- Prevederile art. 129 alin. 2 din OUG 57/2019 privind Codul Administrativ consideram ca proiectul de hotarare **se incadreaza in prevederile legale mai sus mentionate respectiv art 129 alin.2 lit. b din OUG 57/2019** privind Codul Administrativ Consiliul local are atributii privind "*privind strategiile de dezvoltare economică, socială și de mediu a unității administrativ-teritoriale*", apreciem ca se impune supunerii aprobarii Consiliului Local al Orasului Eforie.

Deasemenea, proiectul intruneste condițiile de forma cerute de lege pentru a-l supune dezbaterii Consiliului Local al Orașului Eforie.

Se învederează totuși Consiliului local prevederile art. 240 alin. (2) teza I din Ordonanța de urgență a Guvernului nr. 57/2019 privind Codul administrativ, unde legiuitorul a hotărât că: "*Aprecierea necesității și oportunitatea adoptării și emiterii actelor administrative aparține exclusiv autorităților deliberative, respectiv executive...*"

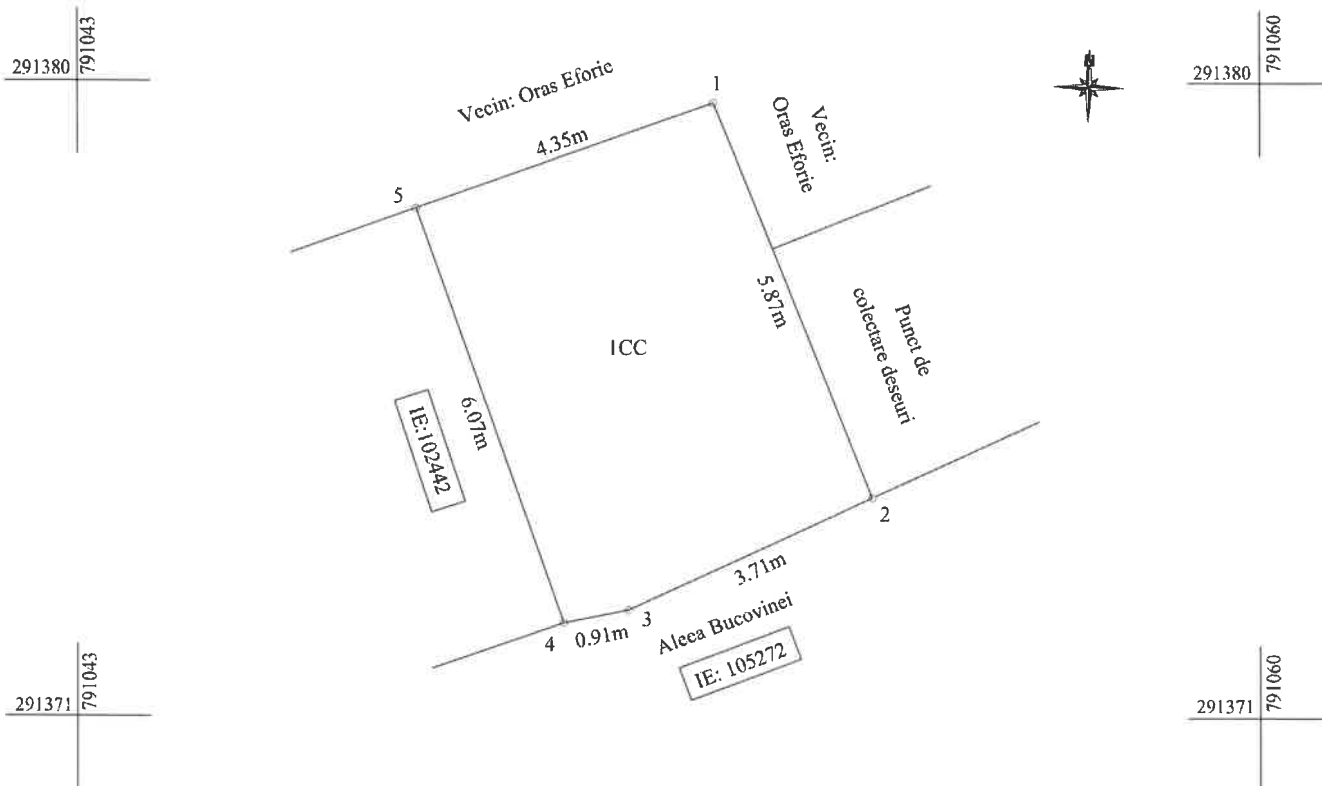
ŞEF SERVICIU JURIDIC, CONTENCIOS ADMINISTRATIV
ŞI ASISTENŢĂ SOCIALĂ

BUCUREȘTEANU Alexandru

Plan de amplasament si delimitare a imobilului

Scara 1 : 100

Nr. Cadastral	Suprafata masurata a imobilului (mp)	Adresa imobilului :
107957	27 mp	Loc. Eforie Nord, Aleea Bucovinei FN (Lot 11, Parcelarea Eforia Spitalelor Civile Bucuresti)
Cartea funciara nr.		Unitatea Administrativ Teritoriala (UAT)
EFORIE		



A. Date referitoare la teren

Nr. parcela	Categoria de folosinta	Suprafata (mp)	Mentuni
1	CC	27 mp	Imobil delimitat de constructie intre punctele 4-5, neimprejmuit intre punctele 5-1-2-3-4
Total		27 mp	

B. Date referitoare la constructii

Cod.	Destinatia	Suprafata construita la sol (mp)	Mentuni
Total			

Suprafata totala masurata imobil S = 27 mp

Suprafata din acte imobil S = 27 mp

EXECUTANT: PFA BORDEA STEFAN
CERTIFICAT DE AUTORIZARE
SERIA RO-CT-F NR. 0057
CATEGORIA B

Confirm executarea masuratorilor la teren,
corectitudinea intocmirii documentatiei cadastrale
si corespondenta acesteia cu realitatea din teren
Semnatura si stampila
Data: 18.09.2023

**BORDEA
STEFAN**

Digitally signed by
BORDEA STEFAN
Date: 2023.09.18
10:14:33 +03'00'

Inspector
Confirm introducerea imobilului in baza de
date integrata si atribuirea numarului cadastral
Semnatura

**Livia-Maria
Toderici**

Digitally signed by Livia-Maria
Toderici
Date: 2023.10.23 16:06:29
+03'00'

160674/2023

**Oficiul de Cadastru și Publicitate Imobiliară CONSTANTA**
Biroul de Cadastru și Publicitate Imobiliară Constanta

Dosarul nr. 160674 / 18-09-2023

INCHEIERE Nr. 160674

Inspector: LIVIA MARIA TODERICI
Registrator: FLORINA DINUT
Asistent registrator: MARIUS GARBA

Asupra cererii introduse de ORAȘ EFORIE privind Prima inregistrare a imobilelor/unitatilor individuale (u.i.) in cartea funciara, in baza:

- Act Administrativ nr.23271-1NP/28-08-2023 emis de PRIMARIA EFORIE;
- Act Administrativ nr.38/27-02-2020 emis de CONSILIUL LOCAL EFORIE;
- Act Administrativ nr.23271-1AI/28-08-2023 emis de PRIMARIA EFORIE;
- Act Administrativ nr.166/31-07-2023 emis de CONSILIUL LOCAL EFORIE;

fiind indeplinite conditiile prevazute la art. 29 din Legea cadastrului si a publicitatii imobiliare nr. 7/1996, republicata, cu modificarile si completarile ulterioare, tariful achitat in suma de 0 lei, cu documentul de plata:

-

pentru serviciul avand codul 211
Vazand referatul asistentului registrator

DISPUNE

Admiterea cererii cu privire la:

- imobilul cu nr. cadastral 107957
- se intabuleaza dreptul de PROPRIETATE DOMENIU PRIVAT mod dobandire lege in cota de 1/1 asupra A.1 in favoarea ORAȘ EFORIE, sub B.1 din cartea funciara 107957 UAT Eforie;

Prezenta se va comunica părților:

ORAȘ EFORIE
BORDEA STEFAN

*) Cu drept de reexaminare in termen de 15 zile de la comunicare, care se depune la Biroul de Cadastru si Publicitate Imobiliara Constanta, se inscrie in cartea funciara si se solutioneaza de catre registratorul-sef

Data soluționării,	Registrador,	Asistent Registrador,
24-10-2023	FLORINA DINUT	MARIUS GARBA

Inspector,
LIVIA MARIA TODERICI

Document semnat cu sigiliu electronic bazat pe certificat digital calificat, în conformitate cu art. 28[^]1 din Legea nr. 7/1996, republicată, cu modificările și completările ulterioare.

*) Cu excepția situațiilor prevăzute la Art. 52 alin. (1) din Regulamentul de recepție și înscriere in evidențele de cadastru și carte funciara, aprobat prin Ordinul Directorului General al ANCPI

**EXTRAS DE CARTE FUNCİARĂ
PENTRU INFORMARE**

Carte Funciară Nr. 107957 Eforie

Nr. cerere 160674
Ziua 18
Luna 09
Anul 2023

Cod verificare
100157319967



A. Partea I. Descrierea imobilului

TEREN Intravilan

Adresa: Loc. Eforie Nord, Al Bucovinei, Nr. FN, Jud. Constanta, LOT 11, PARCELAREA EFORIA SPITALELOR CIVILE BUCURESTI

Nr. Crt	Nr. cadastral topografic	Suprafața* (mp)	Observații / Referințe
A1	107957	27	IMOBIL DELIMITAT DE CONSTRUCTIE INTRE PUNCTELE 4-5, NEIMPREJMUIT INTRE PUNCTELE 5-1-2-3-4

B. Partea II. Proprietari și acte

Înscrieri privitoare la dreptul de proprietate și alte drepturi reale	Referințe
160674 / 18/09/2023 Act Administrativ nr. 38, din 27/02/2020 emis de CONSILIUL LOCAL EFORIE; Act Administrativ nr. 23271-1AI, din 28/08/2023 emis de PRIMARIA EFORIE; Act Administrativ nr. 23271-1NP, din 28/08/2023 emis de PRIMARIA EFORIE; Act Administrativ nr. 166, din 31/07/2023 emis de CONSILIUL LOCAL EFORIE;	
B1 Intabulare, drept de PROPRIETATE DOMENIU PRIVAT, dobandit prin Lege, cota actuala 1/1 1) ORAȘ EFORIE	A1

C. Partea III. SARCINI .

Înscrieri privind dezmembrămintele dreptului de proprietate, drepturi reale de garanție și sarcini	Referințe
NU SUNT	

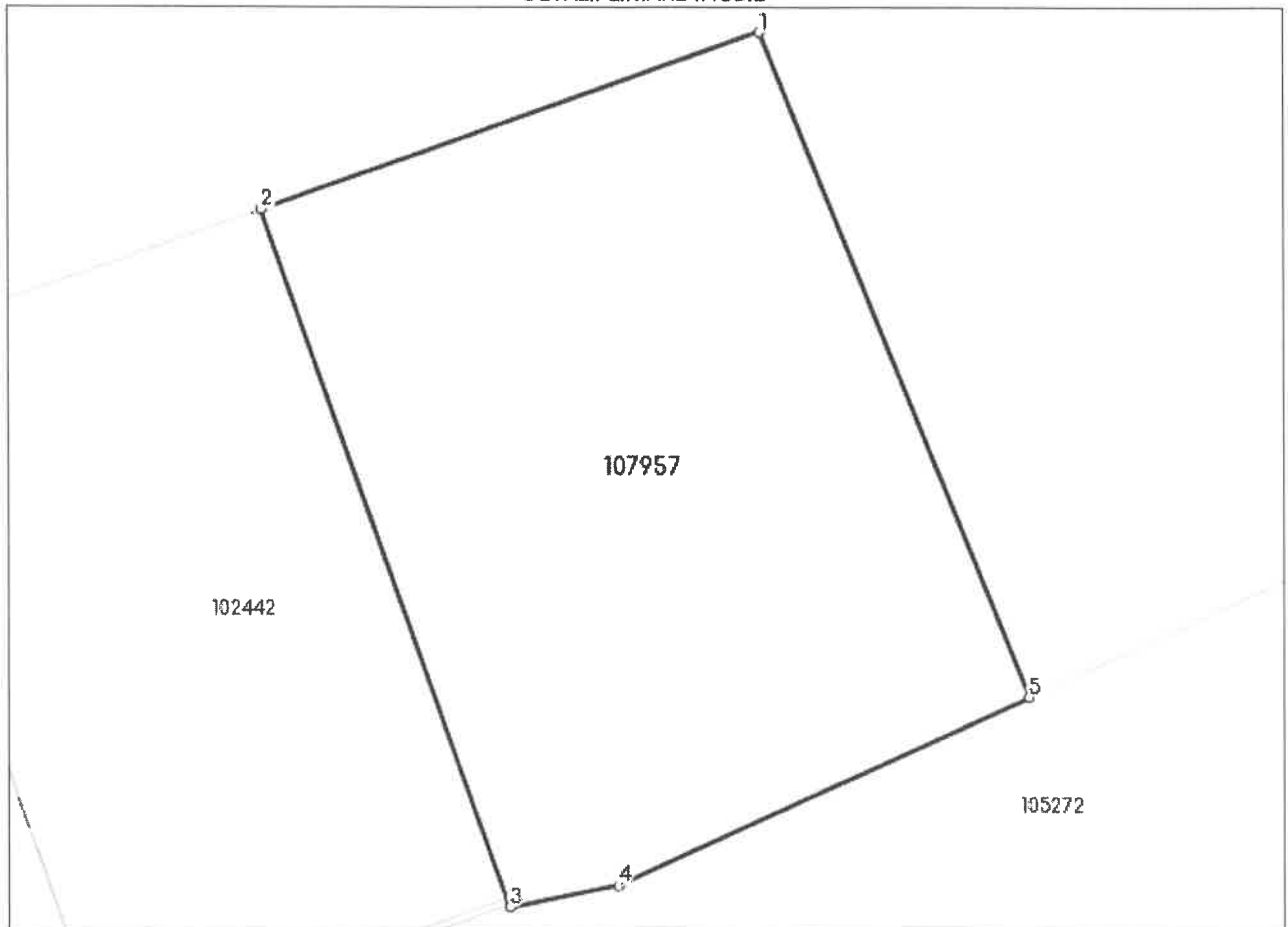
Anexa Nr. 1 La Partea I

Teren

Nr cadastral	Suprafața (mp)*	Observații / Referințe
107957	27	IMOBIL DELIMITAT DE CONSTRUCTIE INTRE PUNCTELE 4-5, NEIMPREJMUIT INTRE PUNCTELE 5-1-2-3-4

* Suprafața este determinată în planul de proiecție Stereo 70.

DETALII LINIARE IMOBIL



Date referitoare la teren

Nr Crt	Categorie folosință	Intra vilan	Suprafața (mp)	Tarla	Parcelă	Nr. topo	Observații / Referințe
1	curți constructii	DA	27	-	-	-	

Lungime Segmente

1) Valorile lungimilor segmentelor sunt obținute din proiecție în plan.

Punct început	Punct sfârșit	Lungime segment (** (m)
1	2	4.347
2	3	6.069
3	4	0.909
4	5	3.71
5	1	5.873

** Lungimile segmentelor sunt determinate în planul de proiecție Stereo 70 și sunt rotunjite la 1 milimetru.

*** Distanța dintre puncte este formată din segmente cumulate ce sunt mai mici decât valoarea 1 milimetru.

Certific că prezentul extras corespunde cu pozițiile în vigoare din cartea funciară originală, păstrată de acest birou.

Prezentul extras de carte funciară este valabil la autentificarea de către notarul public a actelor juridice prin care se sting drepturile reale precum și pentru dezbateră succesiunilor, iar informațiile prezentate sunt susceptibile de orice modificare, în condițiile legii.

S-a achitat tariful de 0 RON, -, pentru serviciul de publicitate imobiliară cu codul nr. 211.

Data soluționării,

24-10-2023

Data eliberării,

__/__/__

Asistent Registrator,

MARIUS GARBA

(parafa și semnătura)

Referent,

(parafa și semnătura)



Oficiul de Cadastru și Publicitate Imobiliară CONSTANTA
Biroul de Cadastru și Publicitate Imobiliară Constanta

STR MIHAI VITEAZU NR 2B COD POSTAL 900682 CONSTANTA JUD CONSTANTA

Nr.cerere	160674
Ziua	18
Luna	09
Anul	2023

Extras de Plan Cadastral de Carte Funciară
pentru
Imobil număr cadastral 107957 / UAT Eforie

Semnat : cu semnatura
electronica extinsa, cf. L
455/2001 si eIDAS

TEREN Intravilan

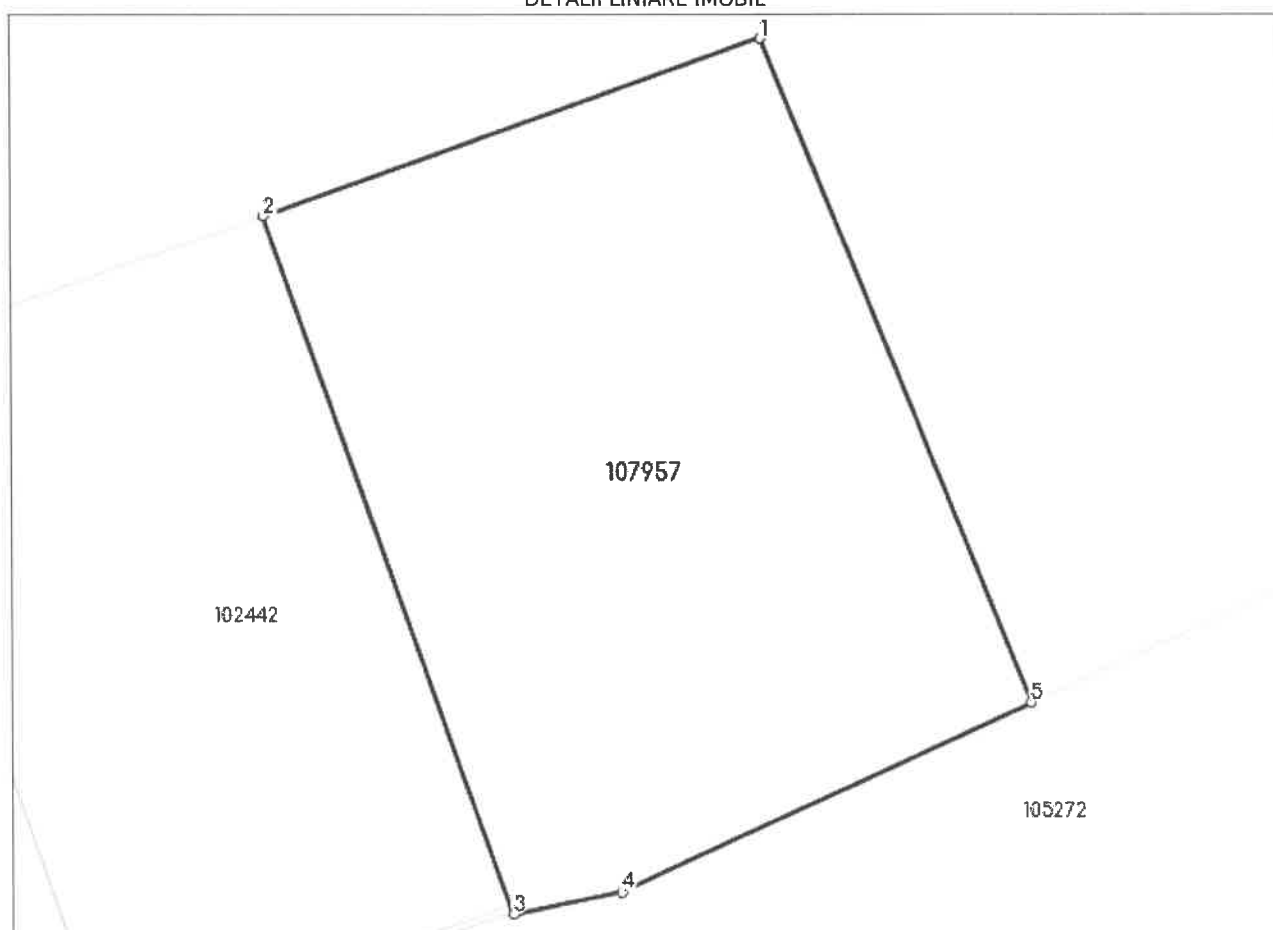
Adresa: Loc. Eforie Nord, Al Bucovinei, Nr. FN, Jud. Constanta, LOT
11, PARCELAREA EFORIA SPITALELOR CIVILE BUCURESTI

Comuna/Oraș/Municipiu: Eforie

Nr. cadastral	Suprafața măsurată	Observații / Referințe
107957	27	IMOBIL DELIMITAT DE CONSTRUCTIE INTRE PUNCTELE 4-5, NEIMPREJMUIT INTRE PUNCTELE 5-1-2-3-4

* Suprafața este determinată in planul de proiecție Stereo 70.

DETALII LINIARE IMOBIL



**Incadrare in zonă
scara 1:500**



Date referitoare la teren

Crt	Categoria de folosință	Intra vilan	Suprafața (mp)	Tarla	Parcelă	Observații / Referințe
1	curti constructii	DA	27			
	TOTAL:		27			

Date referitoare la construcții

Crt	Numar	Destinație construcție	Supraf. (mp)	Situație juridică	Observații / Referințe
-----	-------	------------------------	--------------	-------------------	------------------------

Imobilul nu are in componență construcții

Lungime Segmente

1) Valorile lungimilor segmentelor sunt obtinute din proiecție în plan.

Punct început	Punct sfârșit	Lungime segment (m)
1	2	4.347
2	3	6.069
3	4	0.909
4	5	3.71
5	1	5.873

** Lungimile segmentelor sunt determinate în planul de proiecție Stereo 70 și sunt rotunjite la 1 milimetru.

*** Distanța dintre puncte este formată din segmente cumulate ce sunt mai mici decât valoarea 1 milimetru.

Certific că informațiile din prezentul extras sunt conforme cu datele din planul cadastral de carte funciară al OCPI CÔNSTANTA la data: 23-10-2023

Situația prezentată poate face obiectul unor modificări ulterioare, in condițiile Legii cadastrului și publicității imobiliare nr. 7/1996, republicată.

Consilier/Inspector de specialitate,

LIVIA MARIA TODERICI